

UAB "Georamas"

**NEKILNOJAMOJO DAIKTO
KADASTRINI MATAVIM BYLA**

Tomas: **5**

Nekilnojamojo turto objektas: **Inžinerinis statinys**

Registro Nr.: **44/1340569 (Statiniai)**

Adresas: **Klaip dos m. sav. Klaip dos m.**

Lap skai ius: **19**



SUDERINTA

Valstybės įmonė Registrų centras

Elektroniniu parašu pasirašė: Raminta Kovalevskienė

Pareigos: Vyresnioji kadastro specialistė

Laiko žyma: 2020-01-24 13:58:27

Tomo Nr. 5
Registro 44/1340569

BYLOS TOMO VIDAUS APYRAŠAS

Eil. Nr.	Dokumento pavadinimas	Dokumento		Lapų skaič.	Bylos lapų numeriai	Pastabos
		Nr.	Data			
1	Statinių išdėstymo planas	1	2019-10-28	5	1-5	
2	KOORDINACIŲ ŽINIARAŠTIS KZ	2	2019-10-28	1	6	
3	VANDENTIEKIO TINKLŲ IR JŲ DALIŲ KADASTRO DUOMENYS 1VF FORMA	3	2019-10-28	10	7-16	
4	VANDENTIEKIO TINKLŲ IR JŲ DALIŲ VERČIŲ NUSTATYMAS 2VF FORMA	4	2019-10-28	2	17-18	

Vidaus apyrašo lapų 18

Matininkas Aurelijus Razma

STATINIŲ IŠDĖSTYMO PLANAS

M1:500



85-C-14

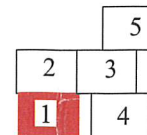
23/55 - 0039

23/55 - 0059

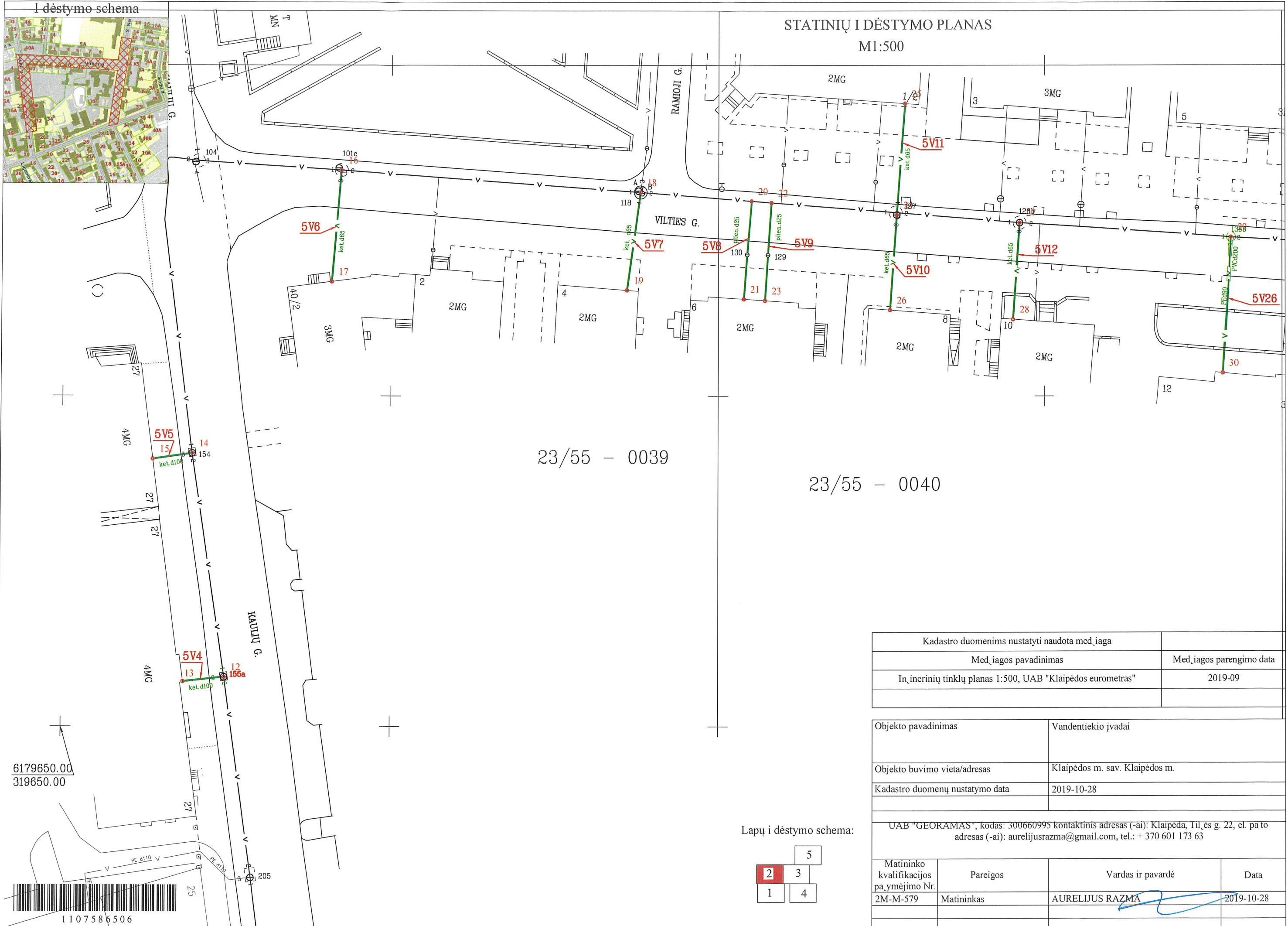


1107586506

Lapų išdėstymo schema:



Kadastro duomenims nustatyti naudota medžiaga			
Medžiagos pavadinimas		Medžiagos parengimo data	
Inžinerinių tinklų planas 1:500, UAB "Klaipėdos eurometras"		2019-09	
Objekto pavadinimas		Vandentiekio įvadai	
Objekto buvimo vieta/adresas		Klaipėdos m. sav. Klaipėdos m.	
Kadastro duomenų nustatymo data		2019-10-28	
UAB "GEORAMAS", kodas: 300660995 kontaktinis adresas (-ai): Klaipėda, Tilžės g. 22, el. pašto adresas (-ai): aurelijusrazma@gmail.com, tel.: + 370 601 173 63			
Matininko kvalifikacijos pažymėjimo Nr.	Pareigos	Vardas ir pavardė	Data
2M-M-579	Matininkas	AURELIJUS RAZMA	2019-10-28



23/55 - 0039

23/55 - 0040

6179650.00
319650.00



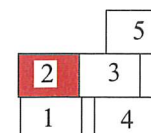
1107586506

Kadastro duomenims nustatyti naudota med. iaga	
Med. iagos pavadinimas	Med. iagos parengimo data
In. inerinių tinklų planas 1:500, UAB "Klaipėdos eurometras"	2019-09

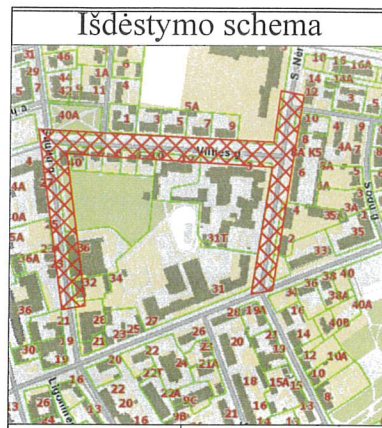
Objekto pavadinimas	Vandentiekio įvadai
Objekto buvimo vieta/adresas	Klaipėdos m. sav. Klaipėdos m.
Kadastro duomenų nustatymo data	2019-10-28

UAB "GEORAMAS", kodas: 300660995 kontaktinis adresas (-ai): Klaipėda, Tilės g. 22, el. pašto adresas (-ai): aurelijusrazma@gmail.com, tel.: + 370 601 173 63

Lapų i dėstymo schema:



Matininko kvalifikacijos pažymėjimo Nr.	Pareigos	Vardas ir pavardė	Data
2M-M-579	Matininkas	AURELIJUS RAZMA	2019-10-28

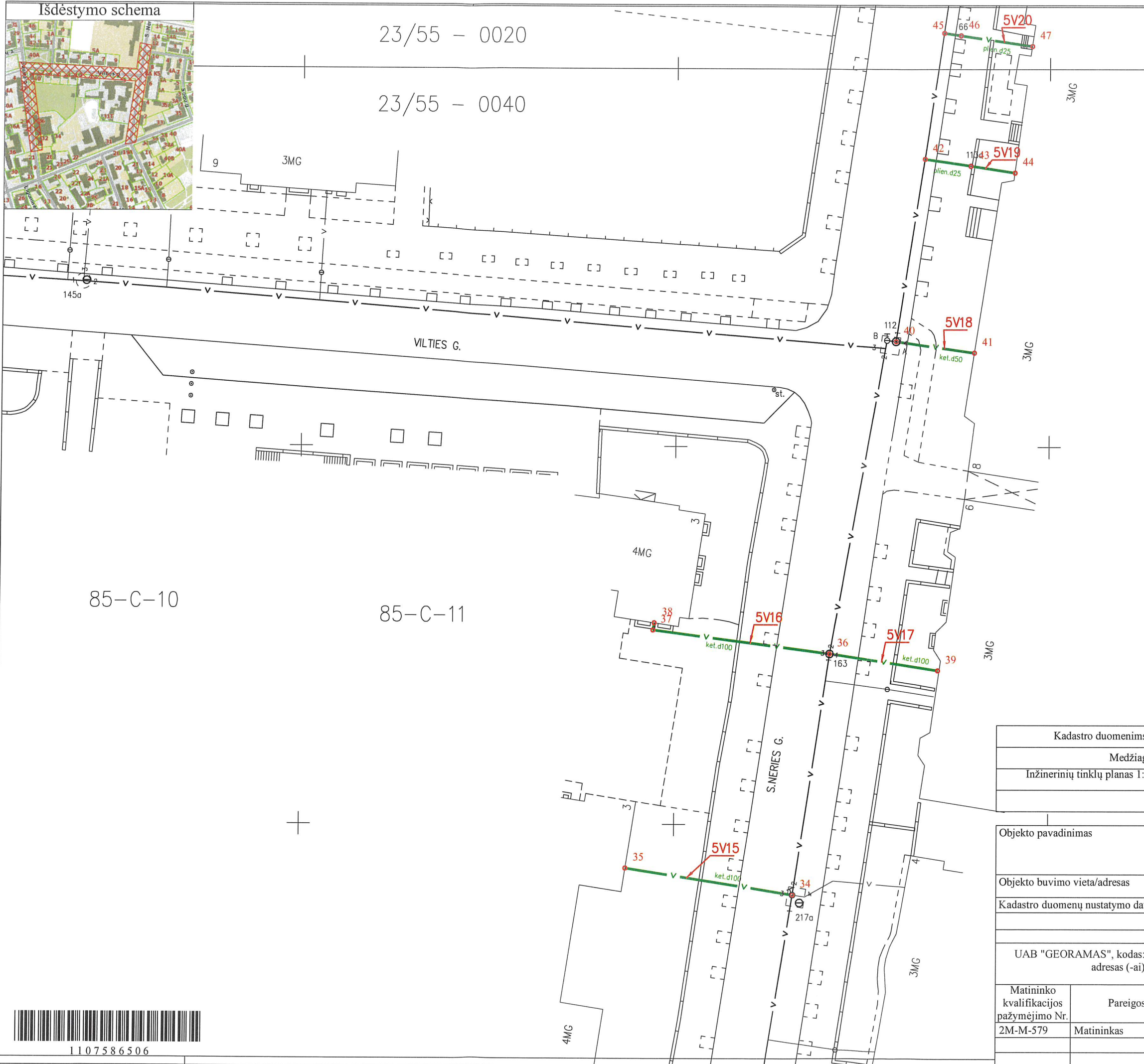


23/55 - 0020

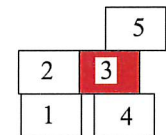
23/55 - 0040

STATINIŲ IŠDĖSTYMO PLANAS

M1:500



Lapų išdėstymo schema:



Kadastro duomenims nustatyti naudota medžiaga		
Medžiagos pavadinimas		Medžiagos parengimo data
Inžinerinių tinklų planas 1:500, UAB "Klaipėdos eurometras"		2019-09

Objekto pavadinimas	Vandentiekio įvadai
Objekto buvimo vieta/adresas	Klaipėdos m. sav. Klaipėdos m.
Kadastro duomenų nustatymo data	2019-10-28

UAB "GEORAMAS", kodas: 300660995 kontaktinis adresas (-ai): Klaipėda, Tilžės g. 22, el. pašto adresas (-ai): aurelijusrazma@gmail.com, tel.: + 370 601 173 63			
Matininko kvalifikacijos pažymėjimo Nr.	Pareigos	Vardas ir pavardė	Data
2M-M-579	Matininkas	AURELIJUS RAZMA	2019-10-28

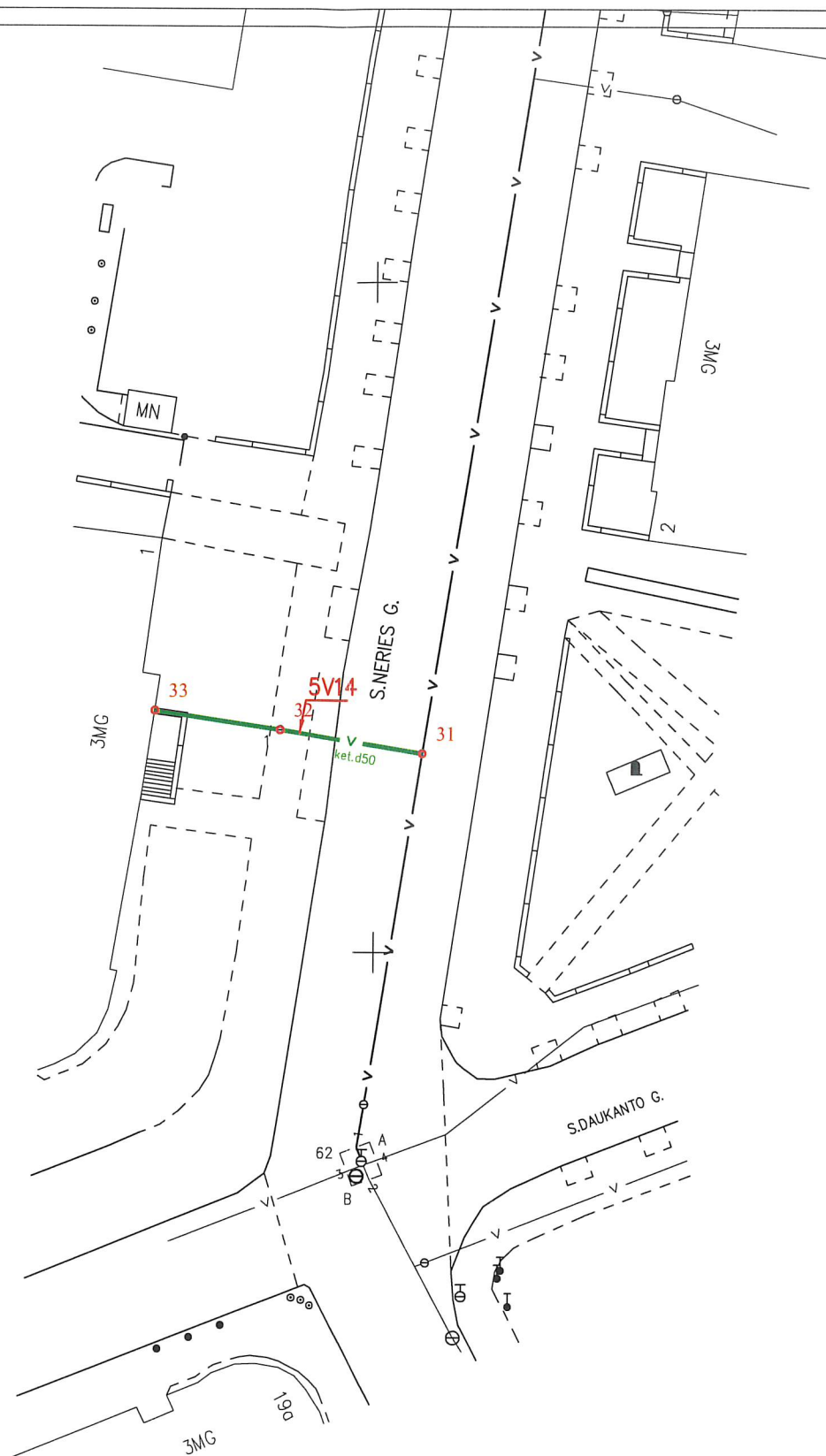


1107586506



85-C-15

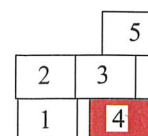
X=6179550.00
Y=319900.00



STATINIŲ IŠDĖSTYMO PLANAS

M1:500

Lapų išdėstymo schema:



Kadastro duomenims nustatyti naudota medžiaga	
Medžiagos pavadinimas	Medžiagos parengimo data
Inžinerinių tinklų planas 1:500, UAB "Klaipėdos eurometras"	2019-09

Objekto pavadinimas	Vandentiekio įvadai
Objekto buvimo vieta/adresas	Klaipėdos m. sav. Klaipėdos m.
Kadastro duomenų nustatymo data	2019-10-28

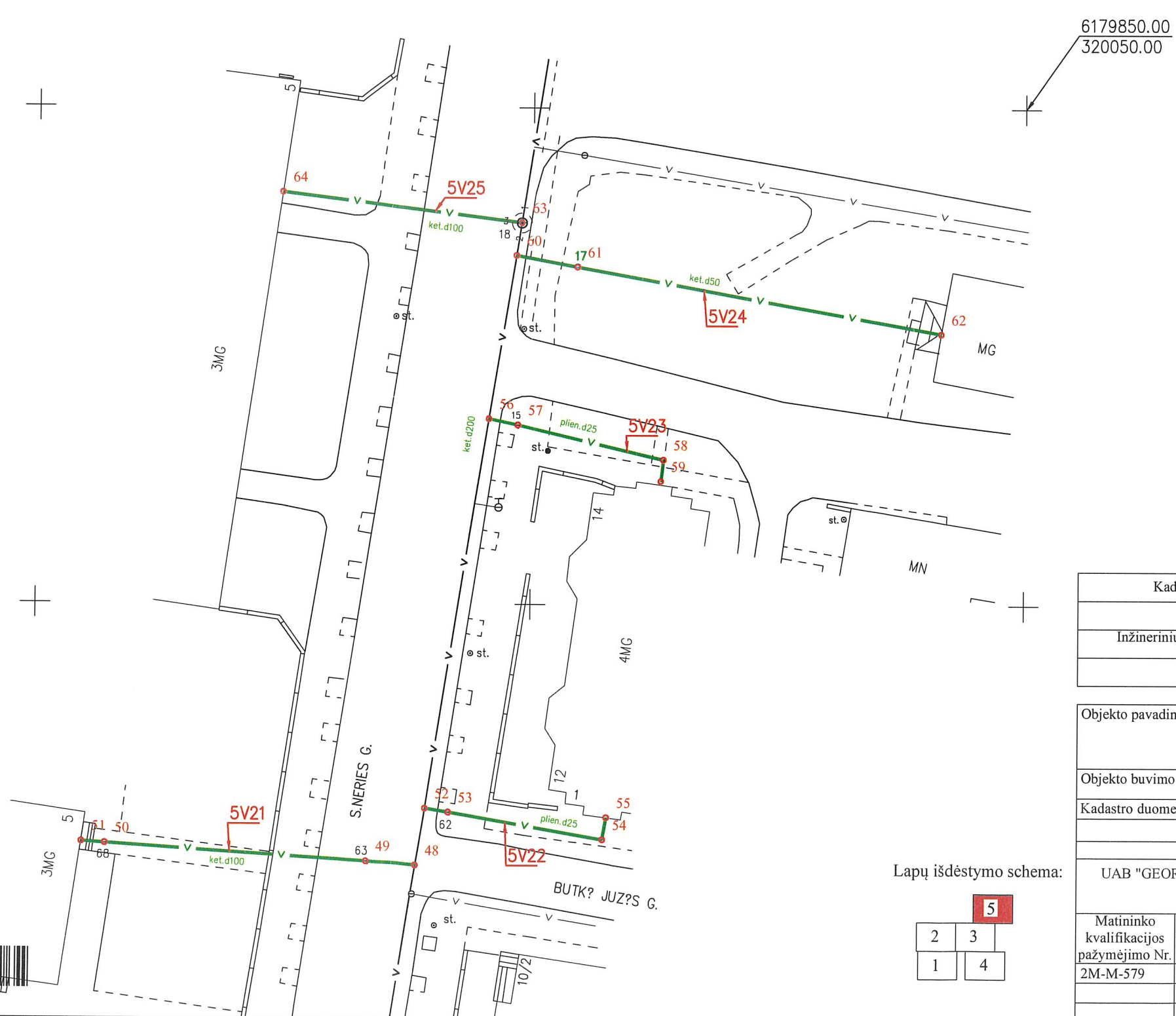
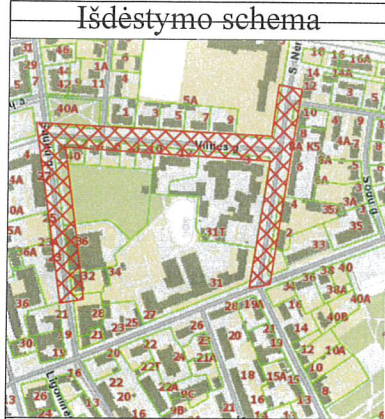
UAB "GEORAMAS", kodas: 300660995 kontaktinis adresas (-ai): Klaipėda, Tilžės g. 22, el. pašto adresas (-ai): aurelijusrazma@gmail.com, tel.: + 370 601 173 63			
Matininko kvalifikacijos pažymėjimo Nr.	Pareigos	Vardas ir pavardė	Data
2M-M-579	Matininkas	AURELIJUS RAZMA	2019-10-28



1107586506

STATINIŲ IŠDĖSTYMO PLANAS

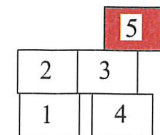
M1:500



6179850.00
320050.00



Lapų išdėstymo schema:



Kadastro duomenims nustatyti naudota medžiaga	
Medžiagos pavadinimas	Medžiagos parengimo data
Inžinerinių tinklų planas 1:500, UAB "Klaipėdos eurometras"	2019-09

Objekto pavadinimas	Vandentiekio įvadai
Objekto buvimo vieta/adresas	Klaipėdos m. sav. Klaipėdos m.
Kadastro duomenų nustatymo data	2019-10-28

UAB "GEORAMAS", kodas: 300660995 kontaktinis adresas (-ai): Klaipėda, Tilžės g. 22, el. pašto adresas (-ai): aurelijusrazma@gmail.com, tel.: + 370 601 173 63			
Matininko kvalifikacijos pažymėjimo Nr.	Pareigos	Vardas ir pavardė	Data
2M-M-579	Matininkas	AURELIJUS RAZMA	2019-10-28

KOORDINAČIŲ ŽINIARAŠTIS

Pavadinimas Vandentiekio įvadai

Objekto buvimo vieta Klaipėdos m. sav. Klaipėdos m.

Unikalus numeris 4400-2010-2498

Koordinacijų sistema: LKS-94

Taško Nr.	X	Y	Taško Nr.	X	Y
1	6179518,39	319693,23	44	6179736,29	319995,31
2	6179523,78	319725,54	45	6179754,81	319985,71
3	6179538,78	319723,29	46	6179754,47	319987,97
4	6179538,11	319719,06	47	6179753,06	319997,59
5	6179496,15	319696,28	48	6179773,71	319988,59
6	6179495,39	319690,16	49	6179774,09	319983,59
12	6179657,49	319674,76	50	6179775,81	319957,23
13	6179656,82	319668,53	51	6179775,96	319954,89
14	6179691,30	319669,75	52	6179779,44	319989,53
15	6179690,44	319663,76	53	6179779,07	319991,92
16	6179734,13	319692,29	54	6179776,38	320007,46
17	6179717,29	319690,88	55	6179778,61	320007,84
18	6179730,79	319737,99	56	6179818,64	319995,69
19	6179716,00	319735,96	57	6179818,02	319998,63
20	6179729,47	319755,07	58	6179814,57	320013,34
21	6179714,65	319753,88	59	6179812,40	320013,09
22	6179729,23	319758,11	60	6179835,11	319998,35
23	6179714,43	319757,14	61	6179833,98	320004,51
24	6179727,39	319777,33	62	6179827,32	320041,47
25	6179744,22	319778,58	63	6179838,41	319998,87
26	6179713,02	319776,34	64	6179841,40	319974,63
27	6179726,20	319796,16			
28	6179711,61	319795,17			
29	6179724,01	319828,75			
30	6179703,49	319827,48			
31	6179564,84	319953,61			
32	6179566,59	319942,87			
33	6179568,02	319933,51			
34	6179640,73	319965,87			
35	6179644,22	319943,61			
36	6179672,60	319970,73			
37	6179675,67	319947,12			
38	6179676,63	319947,28			
39	6179670,39	319985,18			
40	6179713,97	319979,44			
41	6179712,47	319989,95			
42	6179738,13	319983,20			
43	6179737,20	319989,36			

Matininkas



AURELIJUS RAZMA



* 1 1 0 9 4 1 2 1 9 7 *

UAB "GEORAMAS", kodas: 300660995

Matininkas(-ė) AURELIJUS RAZMA, kvalifikacijos pažymėjimo Nr. 2M-M-579, kontaktinis adresas (-ai): Klaipėda, Tilžės g. 22, el. pašto adresas (-ai): aurelijusrazma@gmail.com, tel.: + 370 601 173 63

VANDENTIEKIO TINKLŲ IR JŲ DALIŲ KADASTRO DUOMENYS

Statinio kadastro duomenys

Adresas	Klaipėdos m. sav. Klaipėdos m.		
Paskirtis	Vandentiekio tinklą		
Pavadinimas	Vandentiekio įvadai		
Žymėjimas plane	5V		
Kadastro duomenų nustatymo data	2019-10-28		
Statybos būklė	Unikalus numeris	4400-2010-2498	
Pastaba	Įvadai, einantys į namus Šaulių g. 21, 25, 27, 32, Vilties g. 1, 2, 4, 6, 8, 10, 12, S.Nėries g. 1, 3, 5, 6, 8, 10, 12, 14.		

Statybos pradžios metai:	1957	Medžiaga:	
Statybos pabaigos metai:	1957	Ilgis: km	
Rekonstravimo pradžios metai:	2018	Ilgis: m	458,6
Rekonstravimo pabaigos metai:	2019	Plotas: kv. m	
Kap. remonto pradžios metai:		Aukštis: m	
Kap. remonto pabaigos metai:		Tūris: kub. m	
Papr. remonto pradžios metai:		Gylis: m	2
Papr. remonto pabaigos metai:		Kiekis: vnt.	
Statinio kategorija:	II grupės nesudėtingasis	Koordinatė X:	
Vandentiekio linijos reikšmė:	įvadinė	Koordinatė Y:	
Baigtumo procentas: %	100		

Statinio sudėtinės dalies kadastro duomenys

Žymėjimas	5V1		
Pavadinimas	Vamzdynas		
Statybos pradžios metai:	1957	Medžiaga:	Ketus
Statybos pabaigos metai:	1957	Ilgis: m	52,21
Rekonstravimo pradžios metai:		Gylis: m	2
Rekonstravimo pabaigos metai:		Skersmuo: mm	65
Kap. remonto pradžios metai:		Markė:	
Kap. remonto pabaigos metai:			
Papr. remonto pradžios metai:			
Papr. remonto pabaigos metai:			



* 1 1 0 9 4 1 1 3 4 5 *

Statinio sudėtinės dalies kadastro duomenys

Žymėjimas	5V2		
Pavadinimas	Vamzdynas		
Statybos pradžios metai:	1957	Medžiaga:	Plastikas
Statybos pabaigos metai:	1957	Ilgis: m	6,17
Rekonstravimo pradžios metai:		Gylis: m	2
Rekonstravimo pabaigos metai:		Skersmuo: mm	110
Kap. remonto pradžios metai:		Markė:	
Kap. remonto pabaigos metai:			
Papr. remonto pradžios metai:			
Papr. remonto pabaigos metai:			

Statinio sudėtinės dalies kadastro duomenys

Žymėjimas	5V4		
Pavadinimas	Vamzdynas		
Statybos pradžios metai:	1957	Medžiaga:	Ketus
Statybos pabaigos metai:	1957	Ilgis: m	6,27
Rekonstravimo pradžios metai:		Gylis: m	2
Rekonstravimo pabaigos metai:		Skersmuo: mm	100
Kap. remonto pradžios metai:		Markė:	
Kap. remonto pabaigos metai:			
Papr. remonto pradžios metai:			
Papr. remonto pabaigos metai:			

Statinio sudėtinės dalies kadastro duomenys

Žymėjimas	5V5		
Pavadinimas	Vamzdynas		
Statybos pradžios metai:	1957	Medžiaga:	Ketus
Statybos pabaigos metai:	1957	Ilgis: m	6,05
Rekonstravimo pradžios metai:		Gylis: m	2
Rekonstravimo pabaigos metai:		Skersmuo: mm	100
Kap. remonto pradžios metai:		Markė:	
Kap. remonto pabaigos metai:			
Papr. remonto pradžios metai:			
Papr. remonto pabaigos metai:			



* 1 1 0 9 4 1 1 3 4 5 *

Statinio sudėtinės dalies kadastro duomenys

Žymėjimas	5V6		
Pavadinimas	Vamzdynas		
Statybos pradžios metai:	1957	Medžiaga:	Ketus
Statybos pabaigos metai:	1957	Ilgis: m	16,9
Rekonstravimo pradžios metai:		Gylis: m	2
Rekonstravimo pabaigos metai:		Skersmuo: mm	65
Kap. remonto pradžios metai:		Markė:	
Kap. remonto pabaigos metai:			
Papr. remonto pradžios metai:			
Papr. remonto pabaigos metai:			

Statinio sudėtinės dalies kadastro duomenys

Žymėjimas	5V7		
Pavadinimas	Vamzdynas		
Statybos pradžios metai:	1957	Medžiaga:	Ketus
Statybos pabaigos metai:	1957	Ilgis: m	14,93
Rekonstravimo pradžios metai:		Gylis: m	2
Rekonstravimo pabaigos metai:		Skersmuo: mm	65
Kap. remonto pradžios metai:		Markė:	
Kap. remonto pabaigos metai:			
Papr. remonto pradžios metai:			
Papr. remonto pabaigos metai:			

Statinio sudėtinės dalies kadastro duomenys

Žymėjimas	5V8		
Pavadinimas	Vamzdynas		
Statybos pradžios metai:	1957	Medžiaga:	Plienas
Statybos pabaigos metai:	1957	Ilgis: m	14,87
Rekonstravimo pradžios metai:		Gylis: m	2
Rekonstravimo pabaigos metai:		Skersmuo: mm	25
Kap. remonto pradžios metai:		Markė:	
Kap. remonto pabaigos metai:			
Papr. remonto pradžios metai:			
Papr. remonto pabaigos metai:			



* 1 1 0 9 4 1 1 3 4 5 *

Statinio sudėtinės dalies kadastro duomenys

Žymėjimas	5V9		
Pavadinimas	Vamzdynas		
Statybos pradžios metai:	1957	Medžiaga:	Plienas
Statybos pabaigos metai:	1957	Ilgis: m	14,83
Rekonstravimo pradžios metai:		Gylis: m	2
Rekonstravimo pabaigos metai:		Skersmuo: mm	25
Kap. remonto pradžios metai:		Markė:	
Kap. remonto pabaigos metai:			
Papr. remonto pradžios metai:			
Papr. remonto pabaigos metai:			

Statinio sudėtinės dalies kadastro duomenys

Žymėjimas	5V10		
Pavadinimas	Vamzdynas		
Statybos pradžios metai:	1957	Medžiaga:	Ketus
Statybos pabaigos metai:	1957	Ilgis: m	14,4
Rekonstravimo pradžios metai:		Gylis: m	2
Rekonstravimo pabaigos metai:		Skersmuo: mm	65
Kap. remonto pradžios metai:		Markė:	
Kap. remonto pabaigos metai:			
Papr. remonto pradžios metai:			
Papr. remonto pabaigos metai:			

Statinio sudėtinės dalies kadastro duomenys

Žymėjimas	5V11		
Pavadinimas	Vamzdynas		
Statybos pradžios metai:	1957	Medžiaga:	Ketus
Statybos pabaigos metai:	1957	Ilgis: m	16,88
Rekonstravimo pradžios metai:		Gylis: m	2
Rekonstravimo pabaigos metai:		Skersmuo: mm	65
Kap. remonto pradžios metai:		Markė:	
Kap. remonto pabaigos metai:			
Papr. remonto pradžios metai:			
Papr. remonto pabaigos metai:			



* 1 1 0 9 4 1 1 3 4 5 *

Statinio sudėtinės dalies kadastro duomenys

Žymėjimas	5V12		
Pavadinimas	Vamzdynas		
Statybos pradžios metai:	1957	Medžiaga:	Ketus
Statybos pabaigos metai:	1957	Ilgis: m	14,62
Rekonstravimo pradžios metai:		Gylis: m	2
Rekonstravimo pabaigos metai:		Skersmuo: mm	65
Kap. remonto pradžios metai:		Markė:	
Kap. remonto pabaigos metai:			
Papr. remonto pradžios metai:			
Papr. remonto pabaigos metai:			

Statinio sudėtinės dalies kadastro duomenys

Žymėjimas	5V14		
Pavadinimas	Vamzdynas		
Statybos pradžios metai:	1957	Medžiaga:	Ketus
Statybos pabaigos metai:	1957	Ilgis: m	20,35
Rekonstravimo pradžios metai:		Gylis: m	2
Rekonstravimo pabaigos metai:		Skersmuo: mm	50
Kap. remonto pradžios metai:		Markė:	
Kap. remonto pabaigos metai:			
Papr. remonto pradžios metai:			
Papr. remonto pabaigos metai:			

Statinio sudėtinės dalies kadastro duomenys

Žymėjimas	5V15		
Pavadinimas	Vamzdynas		
Statybos pradžios metai:	1957	Medžiaga:	Ketus
Statybos pabaigos metai:	1957	Ilgis: m	22,53
Rekonstravimo pradžios metai:		Gylis: m	2
Rekonstravimo pabaigos metai:		Skersmuo: mm	100
Kap. remonto pradžios metai:		Markė:	
Kap. remonto pabaigos metai:			
Papr. remonto pradžios metai:			
Papr. remonto pabaigos metai:			



* 1 1 0 9 4 1 1 3 4 5 *

Statinio sudėtinės dalies kadastro duomenys

Žymėjimas	5V16		
Pavadinimas	Vamzdynas		
Statybos pradžios metai:	1957	Medžiaga:	Ketus
Statybos pabaigos metai:	1957	Ilgis: m	24,78
Rekonstravimo pradžios metai:		Gylis: m	2
Rekonstravimo pabaigos metai:		Skersmuo: mm	100
Kap. remonto pradžios metai:		Markė:	
Kap. remonto pabaigos metai:			
Papr. remonto pradžios metai:			
Papr. remonto pabaigos metai:			

Statinio sudėtinės dalies kadastro duomenys

Žymėjimas	5V17		
Pavadinimas	Vamzdynas		
Statybos pradžios metai:	1957	Medžiaga:	Ketus
Statybos pabaigos metai:	1957	Ilgis: m	14,62
Rekonstravimo pradžios metai:		Gylis: m	2
Rekonstravimo pabaigos metai:		Skersmuo: mm	100
Kap. remonto pradžios metai:		Markė:	
Kap. remonto pabaigos metai:			
Papr. remonto pradžios metai:			
Papr. remonto pabaigos metai:			

Statinio sudėtinės dalies kadastro duomenys

Žymėjimas	5V18		
Pavadinimas	Vamzdynas		
Statybos pradžios metai:	1957	Medžiaga:	Ketus
Statybos pabaigos metai:	1957	Ilgis: m	10,62
Rekonstravimo pradžios metai:		Gylis: m	2
Rekonstravimo pabaigos metai:		Skersmuo: mm	50
Kap. remonto pradžios metai:		Markė:	
Kap. remonto pabaigos metai:			
Papr. remonto pradžios metai:			
Papr. remonto pabaigos metai:			



* 1 1 0 9 4 1 1 3 4 5 *

Statinio sudėtinės dalies kadastro duomenys

Žymėjimas	5V19		
Pavadinimas	Vamzdynas		
Statybos pradžios metai:	1957	Medžiaga:	Plienas
Statybos pabaigos metai:	1957	Ilgis: m	12,25
Rekonstravimo pradžios metai:		Gylis: m	2
Rekonstravimo pabaigos metai:		Skersmuo: mm	25
Kap. remonto pradžios metai:		Markė:	
Kap. remonto pabaigos metai:			
Papr. remonto pradžios metai:			
Papr. remonto pabaigos metai:			

Statinio sudėtinės dalies kadastro duomenys

Žymėjimas	5V20		
Pavadinimas	Vamzdynas		
Statybos pradžios metai:	1957	Medžiaga:	Plienas
Statybos pabaigos metai:	1957	Ilgis: m	12,01
Rekonstravimo pradžios metai:		Gylis: m	2
Rekonstravimo pabaigos metai:		Skersmuo: mm	25
Kap. remonto pradžios metai:		Markė:	
Kap. remonto pabaigos metai:			
Papr. remonto pradžios metai:			
Papr. remonto pabaigos metai:			

Statinio sudėtinės dalies kadastro duomenys

Žymėjimas	5V21		
Pavadinimas	Vamzdynas		
Statybos pradžios metai:	1957	Medžiaga:	Ketus
Statybos pabaigos metai:	1957	Ilgis: m	33,77
Rekonstravimo pradžios metai:		Gylis: m	2
Rekonstravimo pabaigos metai:		Skersmuo: mm	100
Kap. remonto pradžios metai:		Markė:	
Kap. remonto pabaigos metai:			
Papr. remonto pradžios metai:			
Papr. remonto pabaigos metai:			



* 1 1 0 9 4 1 1 3 4 5 *

Statinio sudėtinės dalies kadastro duomenys

Žymėjimas	5V22		
Pavadinimas	Vamzdynas		
Statybos pradžios metai:	1957	Medžiaga:	Plienas
Statybos pabaigos metai:	1957	Ilgis: m	20,45
Rekonstravimo pradžios metai:		Gylis: m	2
Rekonstravimo pabaigos metai:		Skersmuo: mm	25
Kap. remonto pradžios metai:		Markė:	
Kap. remonto pabaigos metai:			
Papr. remonto pradžios metai:			
Papr. remonto pabaigos metai:			

Statinio sudėtinės dalies kadastro duomenys

Žymėjimas	5V23		
Pavadinimas	Vamzdynas		
Statybos pradžios metai:	1957	Medžiaga:	Plienas
Statybos pabaigos metai:	1957	Ilgis: m	20,29
Rekonstravimo pradžios metai:		Gylis: m	2
Rekonstravimo pabaigos metai:		Skersmuo: mm	25
Kap. remonto pradžios metai:		Markė:	
Kap. remonto pabaigos metai:			
Papr. remonto pradžios metai:			
Papr. remonto pabaigos metai:			

Statinio sudėtinės dalies kadastro duomenys

Žymėjimas	5V24		
Pavadinimas	Vamzdynas		
Statybos pradžios metai:	1957	Medžiaga:	Ketus
Statybos pabaigos metai:	1957	Ilgis: m	43,82
Rekonstravimo pradžios metai:		Gylis: m	2
Rekonstravimo pabaigos metai:		Skersmuo: mm	50
Kap. remonto pradžios metai:		Markė:	
Kap. remonto pabaigos metai:			
Papr. remonto pradžios metai:			
Papr. remonto pabaigos metai:			



* 1 1 0 9 4 1 1 3 4 5 *

Statinio sudėtinės dalies kadastro duomenys

Žymėjimas	5V25		
Pavadinimas	Vamzdynas		
Statybos pradžios metai:	1957	Medžiaga:	Ketus
Statybos pabaigos metai:	1957	Ilgis: m	24,42
Rekonstravimo pradžios metai:		Gylis: m	2
Rekonstravimo pabaigos metai:		Skersmuo: mm	100
Kap. remonto pradžios metai:		Markė:	
Kap. remonto pabaigos metai:			
Papr. remonto pradžios metai:			
Papr. remonto pabaigos metai:			

Statinio sudėtinės dalies kadastro duomenys

Žymėjimas	5V26		
Pavadinimas	Vamzdynas		
Statybos pradžios metai:	1957	Medžiaga:	Polietilenas
Statybos pabaigos metai:	1957	Ilgis: m	20,56
Rekonstravimo pradžios metai:	2011	Gylis: m	2
Rekonstravimo pabaigos metai:	2012	Skersmuo: mm	90
Kap. remonto pradžios metai:		Markė:	
Kap. remonto pabaigos metai:			
Papr. remonto pradžios metai:			
Papr. remonto pabaigos metai:			

Statinio sudėtinės dalies kadastro duomenys

Žymėjimas	136b		
Pavadinimas	Šulinys		
Statybos pradžios metai:	1957	Ilgis: m	
Statybos pabaigos metai:	1957	Plotis: m	
Rekonstravimo pradžios metai:		Gylis: m	1,91
Rekonstravimo pabaigos metai:		Skersmuo: mm	1500
Kap. remonto pradžios metai:		Tūris: kub. m	
Kap. remonto pabaigos metai:		Kiekis: vnt.	
Papr. remonto pradžios metai:		Koordinatė X:	6179724,01
Papr. remonto pabaigos metai:		Koordinatė Y:	319828,75
Medžiaga:	Betonas		

Matininkas



AURELIJUS RAZMA



* 1 1 0 9 4 1 1 3 4 5 *

UAB "GEORAMAS", kodas: 300660995

Matininkas(-ė) AURELIJUS RAZMA, kvalifikacijos pažymėjimo Nr. 2M-M-579, kontaktinis adresas (-ai): Klaipėda, Tiližės g. 22, el. pašto adresas (-ai): aurelijusrasma@gmail.com, tel.: + 370 601 173 63

VANDENTIEKIO TINKLŲ IR JŲ DALIŲ VERČIŲ NUSTATYMAS

Adresas Klaipėdos m. sav. Klaipėdos m.

Unikalus numeris 4400-2010-2498

Vertės nustatymo data 2019-10-28

Zymėjimas	Pavadinimas	Kasmetinis vertės mažinimo koeficientas	Mataavimo vienetas	Kiekis	Įkainojimo pagrindas	Vidutinė vieneto statybos vertė po Indeksavimo, Eur	Atkūrimo kaštai (statybinė vertė), Eur	Nusidėėjimas %	Akturiamoji vertė, Eur	Vietovės pataisos koeficientas	Vidutinė rinkos vertė, Eur
1	2	3	4	5	6	7	8	9	10	11	12
5V1	Vamzdynas	2	m	52,21	NTK 19-4.1.1_2	91,88	4800	75	1200	1	1200
5V2	Vamzdynas	4	m	6,17	NTK 19-4.1.2_5	110,79	684	75	171	1	171
5V4	Vamzdynas	2	m	6,27	NTK 19-4.1.1_3	91,99	577	75	144	1	144
5V5	Vamzdynas	2	m	6,05	NTK 19-4.1.1_3	91,99	557	75	139	1	139
5V6	Vamzdynas	2	m	16,9	NTK 19-4.1.1_2	91,88	1550	75	388	1	388
5V7	Vamzdynas	2	m	14,93	NTK 19-4.1.1_2	91,88	1370	75	343	1	343
5V8	Vamzdynas	5	m	14,87	NTK 19-4.1.3_2	52,15	775	75	194	1	194
5V9	Vamzdynas	5	m	14,83	NTK 19-4.1.3_2	52,15	773	75	193	1	193
5V10	Vamzdynas	2	m	14,4	NTK 19-4.1.1_2	91,88	1320	75	331	1	331



* 1 1 0 9 4 1 1 3 4 6 *

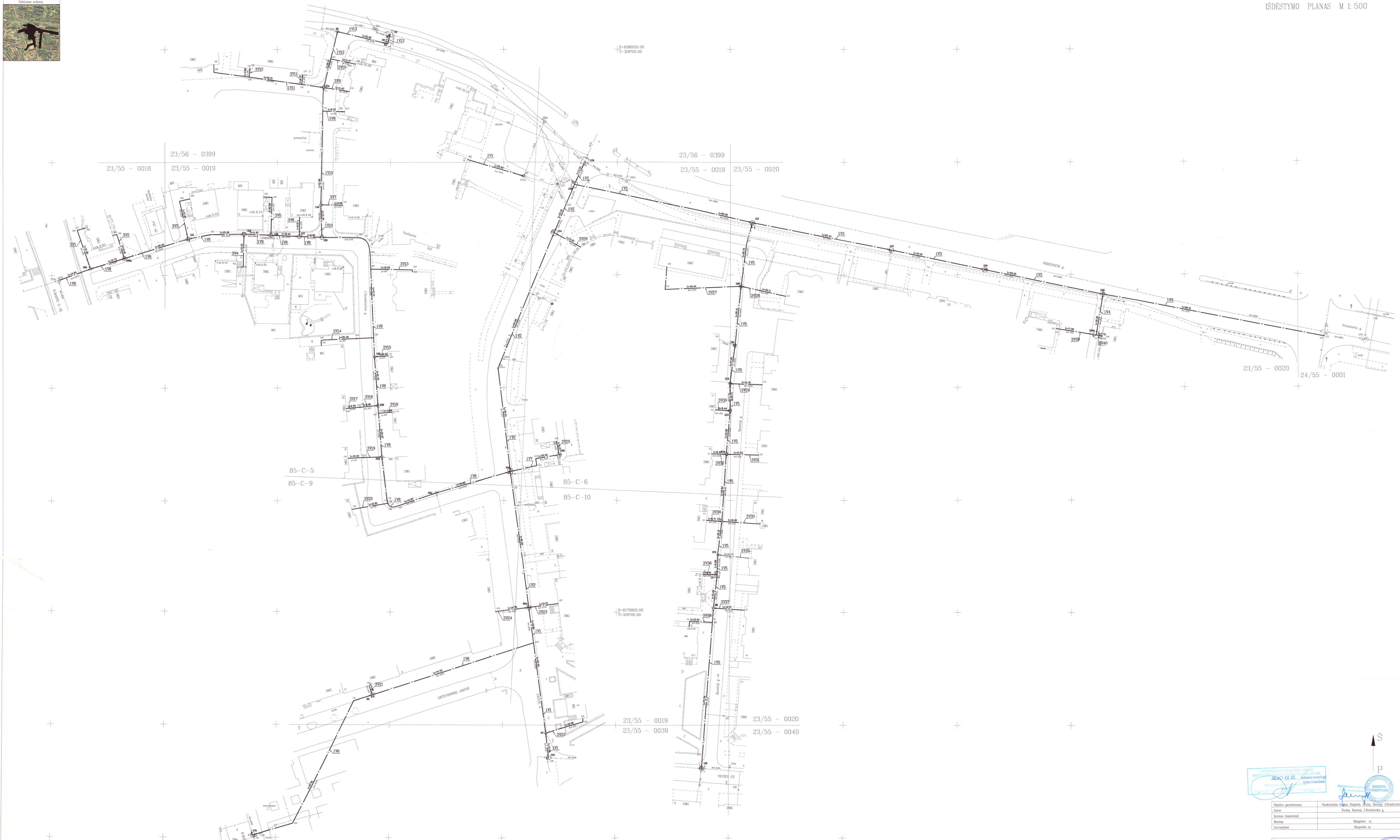
1	2	3	4	5	6	7	8	9	10	11	12
5V11	Vamzdynas	2	m	16,88	NTK 19-4.1.1_2	91,88	1550	75	388	1	388
5V12	Vamzdynas	2	m	14,62	NTK 19-4.1.1_2	91,88	1340	75	336	1	336
5V14	Vamzdynas	2	m	20,35	NTK 19-4.1.1_2	91,88	1870	75	467	1	467
5V15	Vamzdynas	2	m	22,53	NTK 19-4.1.1_3	91,99	2070	75	518	1	518
5V16	Vamzdynas	2	m	24,78	NTK 19-4.1.1_3	91,99	2280	75	570	1	570
5V17	Vamzdynas	2	m	14,62	NTK 19-4.1.1_3	91,99	1340	75	336	1	336
5V18	Vamzdynas	2	m	10,62	NTK 19-4.1.1_2	91,88	976	75	244	1	244
5V19	Vamzdynas	5	m	12,25	NTK 19-4.1.3_2	52,15	639	75	160	1	160
5V20	Vamzdynas	5	m	12,01	NTK 19-4.1.3_2	52,15	626	75	157	1	157
5V21	Vamzdynas	2	m	33,77	NTK 19-4.1.1_3	91,99	3110	75	777	1	777
5V22	Vamzdynas	5	m	20,45	NTK 19-4.1.3_2	52,15	1070	75	267	1	267
5V23	Vamzdynas	5	m	20,29	NTK 19-4.1.3_2	52,15	1060	75	265	1	265
5V24	Vamzdynas	2	m	43,82	NTK 19-4.1.1_2	91,88	4030	75	1010	1	1010
5V25	Vamzdynas	2	m	24,42	NTK 19-4.1.1_3	91,99	2250	75	562	1	562
5V26	Vamzdynas	4	m	20,56	NTK 19-4.1.12_4	99,23	2040	28	1470	1	1470
	Viso						38700		10600		10600

Matininkas

AURELIJUS RAZMA



" 1 1 0 9 4 1 1 3 4 6 "



X=619000.00
Y=319700.00

X=617980.00
Y=319700.00

23/55 - 0018 23/56 - 0399
23/55 - 0019

23/56 - 0399 23/55 - 0019 23/55 - 0020

23/55 - 0020 24/55 - 0001

85-C-5
85-C-9

85-C-6
85-C-10

23/55 - 0019 23/55 - 0020
23/55 - 0039 23/55 - 0040



Objekto pavadinimas	Vandentiekio hidraul. skizmas, šaltinis, žemėlapis, 1/500 metriniu m.
Adresas (pastorius)	Saulių, Remonų, 1/500 metriniu m.
Wideturas	Skizmas m.
Techniniai žymėjimai	Skizmas m.

UAB "INŽINERINIAI TYRIMAI" KLAIPĖDOS FILIALAS

Projekto vadovas: [Name]

Projektavimas: [Name]

Techninis žymėjimas: [Name]

Redukcija: [Name]

UAB "INŽINERINIAI TYRIMAI" KLAIPĖDOS FILIALAS



2010 01/2
 Inžineriniai tyrimai
 Inžinieris technologas
 Arūnas Čiurlionis



Objekto pavadinimas	Buities mokyklų tinklas, Klaipėda, Saulių Ramioji, Žembrickio g.
Gatvė	Saulių Ramioji, Žembrickio g.
Kaimas (miestelis)	
Miestas	Klaipėdos m.
Savininkas	Klaipėdos m.

UAB "INŽINERINIAI TYRIMAI"
 KLAIPĖDOS FILIALAS
 Licencija Nr. G-723 (314), išduota 2008 m. rugpjūčio mėn.

Pareigos	Parasas	Vardas, pavardė	Data
Dirigtorius	Andrius Kazdalevičius		2009-12-23
Vykdytojas	Ona Jodelienė	2008-09-11 Nr. 24-M-685	

Komplekso Nr. A.V.

Inžinerinių statinių kadastro duomenys

Adresas Klaipėdos m. sav. Klaipėdos m.

Unikalus Nr. 4400-2009-0575

Pavadinimas Vandentiekio tinklai

Pažymėjimas plane 1V

Paskirtis Vandentiekio tinklų

Aprašymas Tinklai esantys J.Zembrickio, Šaulių, Ramioji, Priestočio g., Lietuvininkų a., Dariaus ir Girėno g., Klaipėda

Kad. duomenų nustatymo 2009-12-23

Statinio duomenys

Statybos pradžios metai:		Baigtumo procentas: %	100
Statybos pabaigos metai:	1957	Vandentiekio linijos reikšmė	skirstomoji (kvartalinė)
Rekonstravimo pradžios metai:		Ilgis: m	1547,19
Rekonstravimo pabaigos metai:			

Statinio sudėtinų dalių kadastro duomenys

Pažymėjimas plane	Sudėtinė dalis		
1V1	Vamzdynas (104-60a)		
Statybos pabaigos metai:	1957	Ilgis: m	67,17
Rekonstravimo pabaigos metai:		Medžiaga:	Ketus
Skersmuo mm	100	Gylis: m	2
Markė:			

Pažymėjimas plane	Sudėtinė dalis		
1V2	Vamzdynas (60a-109)		
Statybos pabaigos metai:	1957	Ilgis: m	206,87
Rekonstravimo pabaigos metai:		Skersmuo mm	150
Medžiaga:	Ketus	Gylis: m	2
Markė:			

Pažymėjimas plane	Sudėtinė dalis		
1V3	Vamzdynas (t20-108)		
Statybos pabaigos metai:	1957	Ilgis: m	337,45
Rekonstravimo pabaigos metai:		Skersmuo mm	150
Medžiaga:	Ketus	Gylis: m	2
Markė:			

Pažymėjimas plane	Sudėtinė dalis		
1V4	Vamzdynas (156-199a)		
Statybos pabaigos metai:	1957	Ilgis: m	18,35
Rekonstravimo pabaigos metai:		Skersmuo mm	50
Medžiaga:	Ketus	Gylis: m	2



* 1 0 1 4 0 2 3 2 5 2 *

Statinio sudėtinių dalių kadastro duomenys

Markė:

Pažymėjimas plane	Sudėtinė dalis		
1V5	Vamzdynas (118-112)		
Statybos pabaigos metai:	1957	Ilgis: m	243,69
Rekonstravimo pabaigos metai:		Skersmuo mm	100
Medžiaga:	Ketus	Gylis: m	2
Markė:			

Pažymėjimas plane	Sudėtinė dalis		
1V6	Vamzdynas (t29-175)		
Statybos pabaigos metai:	1957	Ilgis: m	162,33
Rekonstravimo pabaigos metai:		Skersmuo mm	150
Medžiaga:	Ketus	Gylis: m	2
Markė:			

Pažymėjimas plane	Sudėtinė dalis		
1V7	Vamzdynas (241-209)		
Statybos pabaigos metai:	1957	Ilgis: m	25,52
Rekonstravimo pabaigos metai:		Skersmuo mm	100
Medžiaga:	Ketus	Gylis: m	2
Markė:			

Pažymėjimas plane	Sudėtinė dalis		
1V8	Vamzdynas (241-139-169)		
Statybos pabaigos metai:	1957	Ilgis: m	299,06
Rekonstravimo pabaigos metai:		Skersmuo mm	100
Medžiaga:	Ketus	Gylis: m	2
Markė:			

Pažymėjimas plane	Sudėtinė dalis		
1V9	Vamzdynas (169-t70)		
Statybos pabaigos metai:	1957	Ilgis: m	14,94
Rekonstravimo pabaigos metai:		Skersmuo mm	200
Medžiaga:	Ketus	Gylis: m	2
Markė:			

Pažymėjimas plane	Sudėtinė dalis		
1V10	Vamzdynas (139-81a)		
Statybos pabaigos metai:	1957	Ilgis: m	66,47
Rekonstravimo pabaigos metai:		Skersmuo mm	50
Medžiaga:	Ketus	Gylis: m	2



* 1 0 1 4 0 2 3 2 5 2 *

Statinio sudėtinių dalių kadastro duomenys

Markė:

Pažymėjimas plane	Sudėtinė dalis		
1V11	Vamzdynas (81a-t81)		
Statybos pabaigos metai:	1957	Ilgis: m	52,51
Rekonstravimo pabaigos metai:		Skersmuo mm	50
Medžiaga:	Ketus	Gylis: m	2
Markė:			

Pažymėjimas plane	Sudėtinė dalis		
1V12	Vamzdynas (81a-85)		
Statybos pabaigos metai:	1957	Ilgis: m	25,51
Rekonstravimo pabaigos metai:		Skersmuo mm	100
Medžiaga:	Ketus	Gylis: m	2
Markė:			

Pažymėjimas plane	Sudėtinė dalis		
1V13	Vamzdynas (85-82)		
Statybos pabaigos metai:	1957	Ilgis: m	27,32
Rekonstravimo pabaigos metai:		Skersmuo mm	200
Medžiaga:	Ketus	Gylis: m	2
Markė:			

Pažymėjimas plane	Sudėtinė dalis		
82	Kamera		
Statybos pabaigos metai:	1957	Gylis: m	1,78
Rekonstravimo pabaigos metai:		Skersmuo mm	
Medžiaga:	Gelžbetonis	Ilgis: m	2,5
Koordinatė X:	6180056,27	Plotis: m	1,5
Koordinatė Y:	319599,52	Kiekis: vnt.	1
Tūris: kub.m			

Pažymėjimas plane	Sudėtinė dalis		
83	Kamera		
Statybos pabaigos metai:	1957	Gylis: m	1,7
Rekonstravimo pabaigos metai:		Skersmuo mm	
Medžiaga:	Gelžbetonis	Ilgis: m	2,5
Koordinatė X:	6180052,31	Plotis: m	2
Koordinatė Y:	319597,98	Kiekis: vnt.	1
Tūris: kub.m			



* 1 0 1 4 0 2 3 2 5 2 *

Statinio sudėtinių dalių kadastro duomenys

Pažymėjimas plane	Sudėtinė dalis		
85	Šulinys		
Statybos pabaigos metai:	1957	Gylis: m	1,96
Rekonstravimo pabaigos metai:		Skersmuo mm	2000
Medžiaga:	Gelžbetonis	Ilgis: m	
Koordinatė X:	6180057,92	Plotis: m	
Koordinatė Y:	319576,59	Kiekis: vnt.	1
Tūris: kub.m			

Pažymėjimas plane	Sudėtinė dalis		
81a	Šulinys		
Statybos pabaigos metai:	1957	Gylis: m	1,65
Rekonstravimo pabaigos metai:		Skersmuo mm	2000
Medžiaga:	Gelžbetonis	Ilgis: m	
Koordinatė X:	6180033,28	Plotis: m	
Koordinatė Y:	319570,49	Kiekis: vnt.	1
Tūris: kub.m			

Pažymėjimas plane	Sudėtinė dalis		
112	Šulinys		
Statybos pabaigos metai:	1957	Gylis: m	1,75
Rekonstravimo pabaigos metai:		Skersmuo mm	1500
Medžiaga:	Gelžbetonis	Ilgis: m	
Koordinatė X:	6179965,72	Plotis: m	
Koordinatė Y:	319510,37	Kiekis: vnt.	1
Tūris: kub.m			

Pažymėjimas plane	Sudėtinė dalis		
124	Šulinys		
Statybos pabaigos metai:	1957	Gylis: m	1,7
Rekonstravimo pabaigos metai:		Skersmuo mm	1500
Medžiaga:	Gelžbetonis	Ilgis: m	
Koordinatė X:	6179969,61	Plotis: m	
Koordinatė Y:	319535,09	Kiekis: vnt.	1
Tūris: kub.m			

Pažymėjimas plane	Sudėtinė dalis		
126	Šulinys		
Statybos pabaigos metai:	1957	Gylis: m	1,56
Rekonstravimo pabaigos metai:		Skersmuo mm	1500
Medžiaga:	Gelžbetonis	Ilgis: m	
Koordinatė X:	6179967,62	Plotis: m	
Koordinatė Y:	319546,7	Kiekis: vnt.	1
Tūris: kub.m			



* 1 0 1 4 0 2 3 2 5 2 *

Statinio sudėtinių dalių kadastro duomenys


Pažymėjimas plane	Sudėtinė dalis		
127	Šulinys		
Statybos pabaigos metai:	1957	Gylis: m	1,82
Rekonstravimo pabaigos metai:		Skersmuo mm	1500
Medžiaga:	Gelžbetonis	Ilgis: m	
Koordinatė X:	6179967,38	Plotis: m	
Koordinatė Y:	319559,4	Kiekis: vnt.	1
Tūris: kub.m			

Pažymėjimas plane	Sudėtinė dalis		
139	Šulinys		
Statybos pabaigos metai:	1957	Gylis: m	1,81
Rekonstravimo pabaigos metai:		Skersmuo mm	2000
Medžiaga:	Gelžbetonis	Ilgis: m	
Koordinatė X:	6179967,09	Plotis: m	
Koordinatė Y:	319569,64	Kiekis: vnt.	1
Tūris: kub.m			

Pažymėjimas plane	Sudėtinė dalis		
140	Šulinys		
Statybos pabaigos metai:	1957	Gylis: m	1,75
Rekonstravimo pabaigos metai:		Skersmuo mm	1500
Medžiaga:	Gelžbetonis	Ilgis: m	
Koordinatė X:	6179981,21	Plotis: m	
Koordinatė Y:	319569,14	Kiekis: vnt.	1
Tūris: kub.m			

Pažymėjimas plane	Sudėtinė dalis		
169	Šulinys		
Statybos pabaigos metai:	1957	Gylis: m	2,18
Rekonstravimo pabaigos metai:		Skersmuo mm	2000
Medžiaga:	Gelžbetonis	Ilgis: m	
Koordinatė X:	6179952,88	Plotis: m	
Koordinatė Y:	319467,02	Kiekis: vnt.	1
Tūris: kub.m			

Pažymėjimas plane	Sudėtinė dalis		
168a	Šulinys		
Statybos pabaigos metai:	1957	Gylis: m	1,85
Rekonstravimo pabaigos metai:		Skersmuo mm	1500
Medžiaga:	Gelžbetonis	Ilgis: m	
Koordinatė X:	6179957,64	Plotis: m	
Koordinatė Y:	319482,06	Kiekis: vnt.	1
Tūris: kub.m			



* 1 0 1 4 0 2 3 2 5 2 *

Statinio sudėtinių dalių kadastro duomenys


Pažymėjimas plane	Sudėtinė dalis		
183	Šulinys		
Statybos pabaigos metai:	1957	Gylis: m	1,82
Rekonstravimo pabaigos metai:		Skersmuo mm	1500
Medžiaga:	Gelžbetonis	Ilgis: m	
Koordinatė X:	6179913,76	Plotis: m	
Koordinatė Y:	319592,89	Kiekis: vnt.	1
Tūris: kub.m			

Pažymėjimas plane	Sudėtinė dalis		
234	Šulinys		
Statybos pabaigos metai:	1957	Gylis: m	1,78
Rekonstravimo pabaigos metai:		Skersmuo mm	1500
Medžiaga:	Gelžbetonis	Ilgis: m	
Koordinatė X:	6179869,31	Plotis: m	
Koordinatė Y:	319596,11	Kiekis: vnt.	1
Tūris: kub.m			

Pažymėjimas plane	Sudėtinė dalis		
235	Šulinys		
Statybos pabaigos metai:	1957	Gylis: m	1,91
Rekonstravimo pabaigos metai:		Skersmuo mm	1500
Medžiaga:	Gelžbetonis	Ilgis: m	
Koordinatė X:	6179892,11	Plotis: m	
Koordinatė Y:	319594,37	Kiekis: vnt.	1
Tūris: kub.m			

Pažymėjimas plane	Sudėtinė dalis		
241	Kamera		
Statybos pabaigos metai:	1957	Gylis: m	2
Rekonstravimo pabaigos metai:		Skersmuo mm	
Medžiaga:	Gelžbetonis	Ilgis: m	2
Koordinatė X:	6179862,47	Plotis: m	2
Koordinatė Y:	319652,26	Kiekis: vnt.	1
Tūris: kub.m			

Pažymėjimas plane	Sudėtinė dalis		
104	Šulinys		
Statybos pabaigos metai:	1957	Gylis: m	2
Rekonstravimo pabaigos metai:		Skersmuo mm	2000
Medžiaga:	Gelžbetonis	Ilgis: m	
Koordinatė X:	6179969,27	Plotis: m	
Koordinatė Y:	319671,51	Kiekis: vnt.	1
Tūris: kub.m			



* 1 0 1 4 0 2 3 2 5 2 *

Statinio sudėtinių dalių kadastro duomenys

Pažymėjimas plane	Sudėtinė dalis		
108	Kamera		
Statybos pabaigos metai:	1957	Gylis: m	1,98
Rekonstravimo pabaigos metai:		Skersmuo mm	
Medžiaga:	Gelžbetonis	Ilgis: m	2,4
Koordinatė X:	6179990,96	Plotis: m	2,4
Koordinatė Y:	319680,52	Kiekis: vnt.	1
Tūris: kub.m			

Pažymėjimas plane	Sudėtinė dalis		
109	Kamera		
Statybos pabaigos metai:	1957	Gylis: m	1,95
Rekonstravimo pabaigos metai:		Skersmuo mm	
Medžiaga:	Gelžbetonis	Ilgis: m	3
Koordinatė X:	6179999,51	Plotis: m	2,5
Koordinatė Y:	319685,68	Kiekis: vnt.	1
Tūris: kub.m			

Pažymėjimas plane	Sudėtinė dalis		
112	Šulinys		
Statybos pabaigos metai:	1957	Gylis: m	2,25
Rekonstravimo pabaigos metai:		Skersmuo mm	1500
Medžiaga:	Gelžbetonis	Ilgis: m	
Koordinatė X:	6179973,14	Plotis: m	
Koordinatė Y:	319759,84	Kiekis: vnt.	1
Tūris: kub.m			

Pažymėjimas plane	Sudėtinė dalis		
134	Kamera		
Statybos pabaigos metai:	1957	Gylis: m	2,19
Rekonstravimo pabaigos metai:		Skersmuo mm	
Medžiaga:	Gelžbetonis	Ilgis: m	1,6
Koordinatė X:	6179952,39	Plotis: m	1,35
Koordinatė Y:	319862,53	Kiekis: vnt.	1
Tūris: kub.m			

Pažymėjimas plane	Sudėtinė dalis		
140	Šulinys		
Statybos pabaigos metai:	1957	Gylis: m	2,47
Rekonstravimo pabaigos metai:		Skersmuo mm	1500
Medžiaga:	Gelžbetonis	Ilgis: m	
Koordinatė X:	6179960,73	Plotis: m	
Koordinatė Y:	319820,41	Kiekis: vnt.	1
Tūris: kub.m			



* 1 0 1 4 0 2 3 2 5 2 *

Statinio sudėtinių dalių kadastro duomenys


Pažymėjimas plane	Sudėtinė dalis		
156	Šulinys		
Statybos pabaigos metai:	1957	Gylis: m	2,18
Rekonstravimo pabaigos metai:		Skersmuo mm	1500
Medžiaga:	Gelžbetonis	Ilgis: m	
Koordinatė X:	6179941,59	Plotis: m	
Koordinatė Y:	319914,28	Kiekis: vnt.	1
Tūris: kub.m			

Pažymėjimas plane	Sudėtinė dalis		
161	Šulinys		
Statybos pabaigos metai:	1957	Gylis: m	1,87
Rekonstravimo pabaigos metai:		Skersmuo mm	1500
Medžiaga:	Gelžbetonis	Ilgis: m	
Koordinatė X:	6179918,73	Plotis: m	
Koordinatė Y:	319751,94	Kiekis: vnt.	1
Tūris: kub.m			

Pažymėjimas plane	Sudėtinė dalis		
166	Šulinys		
Statybos pabaigos metai:	1957	Gylis: m	2,04
Rekonstravimo pabaigos metai:		Skersmuo mm	1500
Medžiaga:	Gelžbetonis	Ilgis: m	
Koordinatė X:	6179944,87	Plotis: m	
Koordinatė Y:	319754,49	Kiekis: vnt.	1
Tūris: kub.m			

Pažymėjimas plane	Sudėtinė dalis		
199a	Šulinys		
Statybos pabaigos metai:	1957	Gylis: m	1,72
Rekonstravimo pabaigos metai:		Skersmuo mm	3000
Medžiaga:	Gelžbetonis	Ilgis: m	
Koordinatė X:	6179922,96	Plotis: m	
Koordinatė Y:	319910,19	Kiekis: vnt.	1
Tūris: kub.m			

Pažymėjimas plane	Sudėtinė dalis		
209	Šulinys		
Statybos pabaigos metai:	1957	Gylis: m	1,66
Rekonstravimo pabaigos metai:		Skersmuo mm	1500
Medžiaga:	Gelžbetonis	Ilgis: m	
Koordinatė X:	6179870,22	Plotis: m	
Koordinatė Y:	319674,85	Kiekis: vnt.	1
Tūris: kub.m			



* 1 0 1 4 0 2 3 2 5 2 *

Statinio sudėtinių dalių kadastro duomenys


Pažymėjimas plane	Sudėtinė dalis		
212	Šulinys		
Statybos pabaigos metai:	1957	Gylis: m	1,43
Rekonstravimo pabaigos metai:		Skersmuo mm	2000
Medžiaga:	Gelžbetonis	Ilgis: m	
Koordinatė X:	6179901,79	Plotis: m	
Koordinatė Y:	319749,85	Kiekis: vnt.	1
Tūris: kub.m			

Pažymėjimas plane	Sudėtinė dalis		
213	Šulinys		
Statybos pabaigos metai:	1957	Gylis: m	1,92
Rekonstravimo pabaigos metai:		Skersmuo mm	2000
Medžiaga:	Gelžbetonis	Ilgis: m	
Koordinatė X:	6179889,64	Plotis: m	
Koordinatė Y:	319749,75	Kiekis: vnt.	1
Tūris: kub.m			

Pažymėjimas plane	Sudėtinė dalis		
214	Šulinys		
Statybos pabaigos metai:	1957	Gylis: m	1,8
Rekonstravimo pabaigos metai:		Skersmuo mm	2000
Medžiaga:	Gelžbetonis	Ilgis: m	
Koordinatė X:	6179870,4	Plotis: m	
Koordinatė Y:	319748,29	Kiekis: vnt.	1
Tūris: kub.m			

Pažymėjimas plane	Sudėtinė dalis		
46a	Šulinys		
Statybos pabaigos metai:	1957	Gylis: m	1,56
Rekonstravimo pabaigos metai:		Skersmuo mm	1500
Medžiaga:	Gelžbetonis	Ilgis: m	
Koordinatė X:	6179853,34	Plotis: m	
Koordinatė Y:	319620,18	Kiekis: vnt.	1
Tūris: kub.m			

Pažymėjimas plane	Sudėtinė dalis		
82	Kamera		
Statybos pabaigos metai:	1957	Gylis: m	1,38
Rekonstravimo pabaigos metai:		Skersmuo mm	
Medžiaga:	Gelžbetonis	Ilgis: m	0,7
Koordinatė X:	6179762,73	Plotis: m	1,3
Koordinatė Y:	319592,53	Kiekis: vnt.	1
Tūris: kub.m			



* 1 0 1 4 0 2 3 2 5 2 *

Statinio sudėtinių dalių kadastro duomenys


Pažymėjimas plane	Sudėtinė dalis		
13	Kamera		
Statybos pabaigos metai:	1957	Gylis: m	1,9
Rekonstravimo pabaigos metai:		Skersmuo mm	
Medžiaga:	Gelžbetonis	Ilgis: m	2,2
Koordinatė X:	6179816	Plotis: m	2,45
Koordinatė Y:	319744,19	Kiekis: vnt.	1
Tūris: kub.m			

Pažymėjimas plane	Sudėtinė dalis		
11b	Šulinys		
Statybos pabaigos metai:	1957	Gylis: m	1,86
Rekonstravimo pabaigos metai:		Skersmuo mm	2000
Medžiaga:	Gelžbetonis	Ilgis: m	
Koordinatė X:	6179840,68	Plotis: m	
Koordinatė Y:	319746,24	Kiekis: vnt.	1
Tūris: kub.m			

Pažymėjimas plane	Sudėtinė dalis		
12b	Šulinys		
Statybos pabaigos metai:	1957	Gylis: m	1,83
Rekonstravimo pabaigos metai:		Skersmuo mm	1500
Medžiaga:	Gelžbetonis	Ilgis: m	
Koordinatė X:	6179825,67	Plotis: m	
Koordinatė Y:	319744,41	Kiekis: vnt.	1
Tūris: kub.m			

Pažymėjimas plane	Sudėtinė dalis		
66	Šulinys		
Statybos pabaigos metai:	1957	Gylis: m	2,05
Rekonstravimo pabaigos metai:		Skersmuo mm	2000
Medžiaga:	Gelžbetonis	Ilgis: m	
Koordinatė X:	6179801,87	Plotis: m	
Koordinatė Y:	319742,74	Kiekis: vnt.	1
Tūris: kub.m			

Pažymėjimas plane	Sudėtinė dalis		
60a	Šulinys		
Statybos pabaigos metai:	1957	Gylis: m	1,74
Rekonstravimo pabaigos metai:		Skersmuo mm	2000
Medžiaga:	Gelžbetonis	Ilgis: m	
Koordinatė X:	6179801,78	Plotis: m	
Koordinatė Y:	319661,59	Kiekis: vnt.	1
Tūris: kub.m			



Statinio sudėtinių dalių kadastro duomenys

Pažymėjimas plane	Sudėtinė dalis		
101	Kamera		
Statybos pabaigos metai:	1957	Gylis: m	1,69
Rekonstravimo pabaigos metai:		Skersmuo mm	
Medžiaga:	Gelžbetonis	Ilgis: m	1
Koordinatė X:	6179746,39	Plotis: m	1,2
Koordinatė Y:	319669,22	Kiekis: vnt.	1
Tūris: kub.m			

Pažymėjimas plane	Sudėtinė dalis		
104	Šulinys		
Statybos pabaigos metai:	1957	Gylis: m	1,98
Rekonstravimo pabaigos metai:		Skersmuo mm	2000
Medžiaga:	Gelžbetonis	Ilgis: m	
Koordinatė X:	6179735,35	Plotis: m	
Koordinatė Y:	319670,03	Kiekis: vnt.	1
Tūris: kub.m			

Pažymėjimas plane	Sudėtinė dalis		
118	Šulinys		
Statybos pabaigos metai:	1957	Gylis: m	1,75
Rekonstravimo pabaigos metai:		Skersmuo mm	2000
Medžiaga:	Gelžbetonis	Ilgis: m	
Koordinatė X:	6179730,99	Plotis: m	
Koordinatė Y:	319737,67	Kiekis: vnt.	1
Tūris: kub.m			

Pažymėjimas plane	Sudėtinė dalis		
175	Šulinys		
Statybos pabaigos metai:	1957	Gylis: m	2,25
Rekonstravimo pabaigos metai:		Skersmuo mm	2000
Medžiaga:	Gelžbetonis	Ilgis: m	
Koordinatė X:	6179700,59	Plotis: m	
Koordinatė Y:	319540,39	Kiekis: vnt.	1
Tūris: kub.m			

Parengė Vadovaujanti inžinierė Ona Jodelienė



Inžinerinių statinių kadastro duomenys

Adresas Klaipėdos m. sav. Klaipėdos m.

Unikalus Nr. 4400-2009-0597

Pavadinimas Vandentiekio įvadas

Pažymėjimas plane 2V

Paskirtis Vandentiekio tinklų

Aprašymas Įvadas į namą Šaulių g.43, Klaipėda

Kad. duomenų nustatymo 2009-12-23


Statinio duomenys

Statybos pradžios metai:		Baigtumo procentas: %	100
Statybos pabaigos metai:	1957	Vandentiekio linijos reikšmė	įvadinė
Rekonstravimo pradžios metai:		Ilgis: m	25,93
Rekonstravimo pabaigos metai:			

Statinio sudėtinių dalių kadastro duomenys

Pažymėjimas plane	Sudėtinė dalis		
2V1	Vamzdynas (145a-t85)		
Statybos pabaigos metai:	1957	Ilgis: m	25,93
Rekonstravimo pabaigos metai:		Medžiaga:	Ketus
Skersmuo mm	100	Gylis: m	2
Markė:			

Parengė Vadovaujanti inžinierė Ona Jodelienė



* 1 0 1 4 0 2 2 4 6 5 *

Inžinerinių statinių kadastro duomenys

Adresas Klaipėdos m. sav. Klaipėdos m.

Unikalus Nr. 4400-2009-0686

Pavadinimas Vandentiekio įvadai

Pažymėjimas plane 3V

Paskirtis Vandentiekio tinklų

Kad. duomenų nustatymo 2009-12-23

Aprašymas Įvadai esantys į namus Ramioji g. 1,1a,3,5,7,4,6,8,10,12, Lietuvininkų aikštė 3, Šaulių g. 29,44,50,56, Priestočio g. 4,6,12,14, Zembrickio g. 1,3,5,7,9,11,13,15,4a,10,12,14,16, Dariaus ir Girėno g. 3,5,7, Klaipėda

Statinio duomenys

Statybos pradžios metai:		Baigtumo procentas: %	100
Statybos pabaigos metai:	1957	Vandentiekio linijos reikšmė	įvadinė
Rekonstravimo pradžios metai:		Ilgis: m	519,74
Rekonstravimo pabaigos metai:			

Statinio sudėtinių dalių kadastro duomenys

Pažymėjimas plane	Sudėtinė dalis		
3V1	Vamzdynas (169-t69)		
Statybos pabaigos metai:	1957	Ilgis: m	21,65
Rekonstravimo pabaigos metai:		Medžiaga:	Ketus
Skersmuo mm	65	Gylis: m	2
Markė:			

Pažymėjimas plane	Sudėtinė dalis		
3V2	Vamzdynas (168a-t67)		
Statybos pabaigos metai:	1957	Ilgis: m	13,16
Rekonstravimo pabaigos metai:		Skersmuo mm	65
Medžiaga:	Ketus	Gylis: m	2
Markė:			

Pažymėjimas plane	Sudėtinė dalis		
3V3	Vamzdynas (112-t65)		
Statybos pabaigos metai:	1957	Ilgis: m	21,95
Rekonstravimo pabaigos metai:		Skersmuo mm	50
Medžiaga:	Ketus	Gylis: m	2
Markė:			

Pažymėjimas plane	Sudėtinė dalis		
3V4	Vamzdynas (124-t62)		
Statybos pabaigos metai:	1957	Ilgis: m	15,5
Rekonstravimo pabaigos metai:		Skersmuo mm	50
Medžiaga:	Ketus	Gylis: m	2



Statinio sudėtinių dalių kadastro duomenys

Markė:

Pažymėjimas plane	Sudėtinė dalis		
3V5	Vamzdynas (126-t60)		
Statybos pabaigos metai:	1957	Ilgis: m	20,55
Rekonstravimo pabaigos metai:		Skersmuo mm	50
Medžiaga:	Ketus	Gylis: m	2
Markė:			

Pažymėjimas plane	Sudėtinė dalis		
3V6	Vamzdynas (127-t58)		
Statybos pabaigos metai:	1957	Ilgis: m	8,61
Rekonstravimo pabaigos metai:		Skersmuo mm	50
Medžiaga:	Ketus	Gylis: m	2
Markė:			

Pažymėjimas plane	Sudėtinė dalis		
3V7	Vamzdynas (140-t71)		
Statybos pabaigos metai:	1957	Ilgis: m	9,69
Rekonstravimo pabaigos metai:		Skersmuo mm	50
Medžiaga:	Ketus	Gylis: m	2
Markė:			

Pažymėjimas plane	Sudėtinė dalis		
3V8	Vamzdynas (t72-t73)		
Statybos pabaigos metai:	1957	Ilgis: m	9,7
Rekonstravimo pabaigos metai:		Skersmuo mm	25
Medžiaga:	Plienas	Gylis: m	2
Markė:			

Pažymėjimas plane	Sudėtinė dalis		
3V9	Vamzdynas (81a-t75)		
Statybos pabaigos metai:	1957	Ilgis: m	11,43
Rekonstravimo pabaigos metai:		Skersmuo mm	100
Medžiaga:	Ketus	Gylis: m	2
Markė:			

Pažymėjimas plane	Sudėtinė dalis		
3V10	Vamzdynas (t82-t83)		
Statybos pabaigos metai:	1957	Ilgis: m	11,17
Rekonstravimo pabaigos metai:		Skersmuo mm	25
Medžiaga:	Plienas	Gylis: m	2



* 1 0 1 4 0 2 3 1 8 3 *

Statinio sudėtinių dalių kadastro duomenys

Markė:	
--------	--

Pažymėjimas plane	Sudėtinė dalis		
3V11	Vamzdynas (t76-t77)		
Statybos pabaigos metai:	1957	Ilgis: m	4,37
Rekonstravimo pabaigos metai:		Skersmuo mm	25
Medžiaga:	Plienas	Gylis: m	2
Markė:			

Pažymėjimas plane	Sudėtinė dalis		
3V12	Vamzdynas (t78-t79)		
Statybos pabaigos metai:	1957	Ilgis: m	3,88
Rekonstravimo pabaigos metai:		Skersmuo mm	25
Medžiaga:	Plienas	Gylis: m	2
Markė:			

Pažymėjimas plane	Sudėtinė dalis		
3V13	Vamzdynas (t51-t53)		
Statybos pabaigos metai:	1957	Ilgis: m	19,26
Rekonstravimo pabaigos metai:		Skersmuo mm	25
Medžiaga:	Plienas	Gylis: m	2
Markė:			

Pažymėjimas plane	Sudėtinė dalis		
3V14	Vamzdynas (t48-t50)		
Statybos pabaigos metai:	1957	Ilgis: m	25,48
Rekonstravimo pabaigos metai:		Skersmuo mm	19
Medžiaga:	Plienas	Gylis: m	2
Markė:			

Pažymėjimas plane	Sudėtinė dalis		
3V15	Vamzdynas (183-t47)		
Statybos pabaigos metai:	1957	Ilgis: m	6,09
Rekonstravimo pabaigos metai:		Skersmuo mm	25
Medžiaga:	Plienas	Gylis: m	2
Markė:			

Pažymėjimas plane	Sudėtinė dalis		
3V16	Vamzdynas (235-t45)		
Statybos pabaigos metai:	1957	Ilgis: m	8,06
Rekonstravimo pabaigos metai:		Skersmuo mm	50
Medžiaga:	Ketus	Gylis: m	2



* 1 0 1 4 0 2 3 1 8 3 *

Statinio sudėtinių dalių kadastro duomenys

Markė:

Pažymėjimas plane	Sudėtinė dalis		
3V17	Vamzdynas (t45-t46)		
Statybos pabaigos metai:	1957	Ilgis: m	6,09
Rekonstravimo pabaigos metai:		Skersmuo mm	19
Medžiaga:	Plienas	Gylis: m	2
Markė:			


Pažymėjimas plane	Sudėtinė dalis		
3V18	Vamzdynas (t43-t44)		
Statybos pabaigos metai:	1957	Ilgis: m	5,99
Rekonstravimo pabaigos metai:		Skersmuo mm	19
Medžiaga:	Plienas	Gylis: m	2
Markė:			

Pažymėjimas plane	Sudėtinė dalis		
3V19	Vamzdynas (t34-t42)		
Statybos pabaigos metai:	1957	Ilgis: m	15,02
Rekonstravimo pabaigos metai:		Skersmuo mm	19
Medžiaga:	Plienas	Gylis: m	2
Markė:			

Pažymėjimas plane	Sudėtinė dalis		
3V20	Vamzdynas (t39-t40)		
Statybos pabaigos metai:	1957	Ilgis: m	16,3
Rekonstravimo pabaigos metai:		Skersmuo mm	19
Medžiaga:	Plienas	Gylis: m	2
Markė:			

Pažymėjimas plane	Sudėtinė dalis		
3V21	Vamzdynas (82-t30)		
Statybos pabaigos metai:	1957	Ilgis: m	4,38
Rekonstravimo pabaigos metai:		Skersmuo mm	50
Medžiaga:	Ketus	Gylis: m	2
Markė:			

Pažymėjimas plane	Sudėtinė dalis		
3V22	Vamzdynas (101-t35)		
Statybos pabaigos metai:	1957	Ilgis: m	18,66
Rekonstravimo pabaigos metai:		Skersmuo mm	50
Medžiaga:	Ketus	Gylis: m	2



* 1 0 1 4 0 2 3 1 8 3 *

Statinio sudėtinių dalių kadastro duomenys

Markė:

Pažymėjimas plane	Sudėtinė dalis		
3V23	Vamzdynas (60a-t27)		
Statybos pabaigos metai:	1957	Ilgis: m	13,13
Rekonstravimo pabaigos metai:		Skersmuo mm	100
Medžiaga:	Ketus	Gylis: m	2
Markė:			


Pažymėjimas plane	Sudėtinė dalis		
3V24	Vamzdynas (60a-t27)		
Statybos pabaigos metai:	1957	Ilgis: m	14,76
Rekonstravimo pabaigos metai:		Skersmuo mm	100
Medžiaga:	Ketus	Gylis: m	2
Markė:			

Pažymėjimas plane	Sudėtinė dalis		
3V25	Vamzdynas (209-t26)		
Statybos pabaigos metai:	1957	Ilgis: m	6,15
Rekonstravimo pabaigos metai:		Skersmuo mm	100
Medžiaga:	Ketus	Gylis: m	2
Markė:			

Pažymėjimas plane	Sudėtinė dalis		
3V26	Vamzdynas (104-t22)		
Statybos pabaigos metai:	1957	Ilgis: m	13,35
Rekonstravimo pabaigos metai:		Skersmuo mm	65
Medžiaga:	Ketus	Gylis: m	2
Markė:			

Pažymėjimas plane	Sudėtinė dalis		
3V27	Vamzdynas (166-t16)		
Statybos pabaigos metai:	1957	Ilgis: m	43,44
Rekonstravimo pabaigos metai:		Skersmuo mm	100
Medžiaga:	Ketus	Gylis: m	2
Markė:			

Pažymėjimas plane	Sudėtinė dalis		
3V28	Vamzdynas (166-t14)		
Statybos pabaigos metai:	1957	Ilgis: m	20,11
Rekonstravimo pabaigos metai:		Skersmuo mm	65
Medžiaga:	Ketus	Gylis: m	2



* 1 0 1 4 0 2 3 1 8 3 *

Statinio sudėtinių dalių kadastro duomenys

Markė:	
--------	--

Pažymėjimas plane	Sudėtinė dalis		
3V29	Vamzdynas (212-t13)		
Statybos pabaigos metai:	1957	Ilgis: m	14,18
Rekonstravimo pabaigos metai:		Skersmuo mm	100
Medžiaga:	Ketus	Gylis: m	2
Markė:			

Pažymėjimas plane	Sudėtinė dalis		
3V30	Vamzdynas (213-t12)		
Statybos pabaigos metai:	1957	Ilgis: m	6,44
Rekonstravimo pabaigos metai:		Skersmuo mm	50
Medžiaga:	Ketus	Gylis: m	2
Markė:			

Pažymėjimas plane	Sudėtinė dalis		
3V31	Vamzdynas (214-t10)		
Statybos pabaigos metai:	1957	Ilgis: m	14,22
Rekonstravimo pabaigos metai:		Skersmuo mm	50
Medžiaga:	Ketus	Gylis: m	2
Markė:			

Pažymėjimas plane	Sudėtinė dalis		
3V32	Vamzdynas (214-t11)		
Statybos pabaigos metai:	1957	Ilgis: m	6,46
Rekonstravimo pabaigos metai:		Skersmuo mm	50
Medžiaga:	Ketus	Gylis: m	2
Markė:			

Pažymėjimas plane	Sudėtinė dalis		
3V33	Vamzdynas (11b-t8)		
Statybos pabaigos metai:	1957	Ilgis: m	16,85
Rekonstravimo pabaigos metai:		Skersmuo mm	50
Medžiaga:	Ketus	Gylis: m	2
Markė:			

Pažymėjimas plane	Sudėtinė dalis		
3V34	Vamzdynas (11b-19)		
Statybos pabaigos metai:	1957	Ilgis: m	6,71
Rekonstravimo pabaigos metai:		Skersmuo mm	50
Medžiaga:	Ketus	Gylis: m	2



* 1 0 1 4 0 2 3 1 8 3 *

Statinio sudėtinių dalių kadastro duomenys

Markė:

Pažymėjimas plane	Sudėtinė dalis		
3V35	Vamzdynas (12b-t7)		
Statybos pabaigos metai:	1957	Ilgis: m	13,77
Rekonstravimo pabaigos metai:		Skersmuo mm	65
Medžiaga:	Ketus	Gylis: m	2
Markė:			

Pažymėjimas plane	Sudėtinė dalis		
3V36	Vamzdynas (13-t6)		
Statybos pabaigos metai:	1957	Ilgis: m	6,3
Rekonstravimo pabaigos metai:		Skersmuo mm	50
Medžiaga:	Ketus	Gylis: m	2
Markė:			

Pažymėjimas plane	Sudėtinė dalis		
3V37	Vamzdynas (66-t5)		
Statybos pabaigos metai:	1957	Ilgis: m	13,77
Rekonstravimo pabaigos metai:		Skersmuo mm	50
Medžiaga:	Ketus	Gylis: m	2
Markė:			

Pažymėjimas plane	Sudėtinė dalis		
3V38	Vamzdynas (t2-t4)		
Statybos pabaigos metai:	1957	Ilgis: m	12,54
Rekonstravimo pabaigos metai:		Skersmuo mm	50
Medžiaga:	Ketus	Gylis: m	2
Markė:			

Pažymėjimas plane	Sudėtinė dalis		
3V39	Vamzdynas (199a-t19)		
Statybos pabaigos metai:	1957	Ilgis: m	17,85
Rekonstravimo pabaigos metai:		Skersmuo mm	50
Medžiaga:	Ketus	Gylis: m	2
Markė:			

Pažymėjimas plane	Sudėtinė dalis		
3V40	Vamzdynas (199a-t18)		
Statybos pabaigos metai:	1957	Ilgis: m	2,72
Rekonstravimo pabaigos metai:		Skersmuo mm	50
Medžiaga:	Ketus	Gylis: m	2



* 1 0 1 4 0 2 3 1 8 3 *

Statinio sudėtinių dalių kadastro duomenys

Markė:

Parengė Vadovaujanti inžinierė Ona Jodelienė



* 1 0 1 4 0 2 3 1 8 3 *

UAB "GEORAMAS", kodas: 300660995

Matininkas(-ė) AURELIJUS RAZMA, kvalifikacijos pažymėjimo Nr. 2M-M-579, kontaktinis adresas (-ai): Klaipėda, Tilžės g. 22, el. pašto adresas (-ai): aurelijusrazma@gmail.com, tel.: + 370 601 173 63

VANDENTIEKIO TINKLŲ IR JŲ DALIŲ VERČIŲ NUSTATYMAS

Adresas Klaipėdos m. sav. Klaipėdos m.

Unikalus numeris 4400-2007-9172

Vertės nustatymo data 2020-12-30

Zymėjimas	Pavadinimas	Kasmetinis vertės mazinimo koeficientas	Mataavimo vienetas	Kiekis	Įkainojimo pagrindas	Vidutinė vieneto statybos vertė po indeksavimo, Eur	Atkūrimo kaštai (statybinė vertė), Eur	Nusidėėjimas %	Atkuriamoji vertė, Eur	Vietovės patalpos koeficientas	Vidutinė rinkos vertė, Eur
1	2	3	4	5	6	7	8	9	10	11	12
4V1	Vamzdynas (16-53)	2	m	619,03	NTK 20-4.1.11_3	106,82	66100	75	16500	1	16500
4V2	Vamzdynas (1-21)	2	m	396,23	NTK 20-4.1.11_6	191,01	75700	75	18900	1	18900
4V3	Vamzdynas (48-54)	2	m	3,12	NTK 20-4.1.1_2	106,82	333	75	83	1	83
	Viso						142000		35500		35500

Matininkas

AURELIJUS RAZMA



* 1 1 2 4 0 0 1 2 7 0 *

Kopija tikra

2021-01-20 09:19:52

Lapas 1 iš 1

UAB "GEORAMAS", kodas: 300660995

Matininkas(-ė) AURELIJUS RAZMA, kvalifikacijos pažymėjimo Nr. 2M-M-579, kontaktinis adresas (-ai): Klaipėda,
Tilžės g. 22, el. pašto adresas (-ai): aurelijusrazma@gmail.com, tel.: + 370 601 173 63

VANDENTIEKIO TINKLŲ IR JŲ DALIŲ KADASTRO DUOMENYS

Statinio kadastro duomenys

Adresas	Klaipėdos m. sav. Klaipėdos m.		
Paskirtis	Vandentiekio tinklų		
Pavadinimas	Vandentiekio tinklai		
Žymėjimas plane	4V		
Kadastro duomenų nustatymo data	2020-12-30	Unikalus numeris	4400-2007-9172
Statybos būklė			
Pastaba	Tinklai esantys S.Nėries, Vilties, H.Manto, Šaulių g., Klaipėda 2011-2017 m. atlikta 145a kameros rekonstrukcija.		

Statybos pradžios metai:	1957	Medžiaga:	Ketus
Statybos pabaigos metai:	1957	Ilgis: km	
Rekonstravimo pradžios metai:	2011	Ilgis: m	1018,38
Rekonstravimo pabaigos metai:	2017	Plotas: kv. m	
Kap. remonto pradžios metai:	2018	Aukštis: m	
Kap. remonto pabaigos metai:	2019	Tūris: kub. m	
Papr. remonto pradžios metai:		Gylis: m	2
Papr. remonto pabaigos metai:		Kiekis: vnt.	
Statinio kategorija:	Neypatingasis	Koordinatė X:	
Vandentiekio linijos reikšmė:	Skirstomoji (kvartalinė)	Koordinatė Y:	
Baigtumo procentas: %	100		

Statinio sudėtinės dalies kadastro duomenys

Žymėjimas	4V1		
Pavadinimas	Vamzdynas (16-53)		
Statybos pradžios metai:	1957	Medžiaga:	Ketus
Statybos pabaigos metai:	1957	Ilgis: m	619,03
Rekonstravimo pradžios metai:		Gylis: m	2
Rekonstravimo pabaigos metai:		Skersmuo: mm	100
Kap. remonto pradžios metai:		Markė:	
Kap. remonto pabaigos metai:			
Papr. remonto pradžios metai:			
Papr. remonto pabaigos metai:			



Statinio sudėtinės dalies kadastro duomenys

Žymėjimas	4V2		
Pavadinimas	Vamzdynas (1-21)		
Statybos pradžios metai:	1957	Medžiaga:	Ketus
Statybos pabaigos metai:	1957	Ilgis: m	396,23
Rekonstravimo pradžios metai:		Gylis: m	2
Rekonstravimo pabaigos metai:		Skersmuo: mm	200
Kap. remonto pradžios metai:		Markė:	
Kap. remonto pabaigos metai:			
Papr. remonto pradžios metai:			
Papr. remonto pabaigos metai:			

Statinio sudėtinės dalies kadastro duomenys

Žymėjimas	4V3		
Pavadinimas	Vamzdynas (48-54)		
Statybos pradžios metai:	1957	Medžiaga:	Ketus
Statybos pabaigos metai:	1957	Ilgis: m	3,12
Rekonstravimo pradžios metai:		Gylis: m	2
Rekonstravimo pabaigos metai:		Skersmuo: mm	50
Kap. remonto pradžios metai:		Markė:	
Kap. remonto pabaigos metai:			
Papr. remonto pradžios metai:			
Papr. remonto pabaigos metai:			

Statinio sudėtinės dalies kadastro duomenys

Žymėjimas	171		
Pavadinimas	Kamera		
Statybos pradžios metai:	1957	Ilgis: m	3,68
Statybos pabaigos metai:	1957	Plotis: m	2,68
Rekonstravimo pradžios metai:		Gylis: m	2,07
Rekonstravimo pabaigos metai:		Skersmuo: mm	
Kap. remonto pradžios metai:		Tūris: kub. m	
Kap. remonto pabaigos metai:		Kiekis: vnt.	1
Papr. remonto pradžios metai:		Koordinatė X:	6179923,3
Papr. remonto pabaigos metai:		Koordinatė Y:	320012,45
Medžiaga:	Gelžbetonis		



* 1 1 2 4 0 0 1 2 7 7 *

Statinio sudėtinės dalies kadastro duomenys

Žymėjimas	62		
Pavadinimas	Kamera		
Statybos pradžios metai:	1957	Ilgis: m	2,4
Statybos pabaigos metai:	1957	Plotis: m	2,6
Rekonstravimo pradžios metai:		Gylis: m	2,76
Rekonstravimo pabaigos metai:		Skersmuo: mm	
Kap. remonto pradžios metai:		Tūris: kub. m	
Kap. remonto pabaigos metai:		Kiekis: vnt.	1
Papr. remonto pradžios metai:		Koordinatė X:	6179533,28
Papr. remonto pabaigos metai:		Koordinatė Y:	319948,86
Medžiaga:	Gelžbetonis		

Statinio sudėtinės dalies kadastro duomenys

Žymėjimas	217a		
Pavadinimas	Kamera		
Statybos pradžios metai:	1957	Ilgis: m	2,3
Statybos pabaigos metai:	1957	Plotis: m	2,5
Rekonstravimo pradžios metai:		Gylis: m	2,4
Rekonstravimo pabaigos metai:		Skersmuo: mm	
Kap. remonto pradžios metai:		Tūris: kub. m	
Kap. remonto pabaigos metai:		Kiekis: vnt.	1
Papr. remonto pradžios metai:		Koordinatė X:	6179639,68
Papr. remonto pabaigos metai:		Koordinatė Y:	319966,81
Medžiaga:	Gelžbetonis		

Statinio sudėtinės dalies kadastro duomenys

Žymėjimas	163		
Pavadinimas	Šulinys		
Statybos pradžios metai:	1957	Ilgis: m	
Statybos pabaigos metai:	1957	Plotis: m	
Rekonstravimo pradžios metai:		Gylis: m	2,04
Rekonstravimo pabaigos metai:		Skersmuo: mm	1000
Kap. remonto pradžios metai:		Tūris: kub. m	
Kap. remonto pabaigos metai:		Kiekis: vnt.	1
Papr. remonto pradžios metai:		Koordinatė X:	6179672,6
Papr. remonto pabaigos metai:		Koordinatė Y:	319970,73
Medžiaga:	Gelžbetonis		



* 1 1 2 4 0 0 1 2 7 7 *

Statinio sudėtinės dalies kadastro duomenys

Žymėjimas	112		
Pavadinimas	Kamera		
Statybos pradžios metai:	1957	Ilgis: m	2,3
Statybos pabaigos metai:	1957	Plotis: m	2,5
Rekonstravimo pradžios metai:		Gylis: m	1,83
Rekonstravimo pabaigos metai:		Skersmuo: mm	
Kap. remonto pradžios metai:		Tūris: kub. m	
Kap. remonto pabaigos metai:		Kiekis: vnt.	1
Papr. remonto pradžios metai:		Koordinatė X:	6179713,97
Papr. remonto pabaigos metai:		Koordinatė Y:	319979,44
Medžiaga:	Gelžbetonis		

Statinio sudėtinės dalies kadastro duomenys

Žymėjimas	18		
Pavadinimas	Šulinys		
Statybos pradžios metai:	1957	Ilgis: m	
Statybos pabaigos metai:	1957	Plotis: m	
Rekonstravimo pradžios metai:		Gylis: m	2,22
Rekonstravimo pabaigos metai:		Skersmuo: mm	2000
Kap. remonto pradžios metai:		Tūris: kub. m	
Kap. remonto pabaigos metai:		Kiekis: vnt.	1
Papr. remonto pradžios metai:		Koordinatė X:	6179838,41
Papr. remonto pabaigos metai:		Koordinatė Y:	319998,87
Medžiaga:	Gelžbetonis		

Statinio sudėtinės dalies kadastro duomenys

Žymėjimas	145a		
Pavadinimas	Kamera		
Statybos pradžios metai:	1957	Ilgis: m	2,5
Statybos pabaigos metai:	1957	Plotis: m	2,5
Rekonstravimo pradžios metai:	2011	Gylis: m	1,8
Rekonstravimo pabaigos metai:	2017	Skersmuo: mm	
Kap. remonto pradžios metai:		Tūris: kub. m	
Kap. remonto pabaigos metai:		Kiekis: vnt.	1
Papr. remonto pradžios metai:		Koordinatė X:	6179721,67
Papr. remonto pabaigos metai:		Koordinatė Y:	319871,24
Medžiaga:	Gelžbetonis		



* 1 1 2 4 0 0 1 2 7 7 *

Statinio sudėtinės dalies kadastro duomenys

Žymėjimas	126b		
Pavadinimas	Šulinys		
Statybos pradžios metai:	1957	Ilgis: m	
Statybos pabaigos metai:	1957	Plotis: m	
Rekonstravimo pradžios metai:		Gylis: m	1,81
Rekonstravimo pabaigos metai:		Skersmuo: mm	3000
Kap. remonto pradžios metai:		Tūris: kub. m	
Kap. remonto pabaigos metai:		Kiekis: vnt.	1
Papr. remonto pradžios metai:		Koordinatė X:	6179726,2
Papr. remonto pabaigos metai:		Koordinatė Y:	319796,16
Medžiaga:	Gelžbetonis		

Statinio sudėtinės dalies kadastro duomenys

Žymėjimas	127		
Pavadinimas	Šulinys		
Statybos pradžios metai:	1957	Ilgis: m	
Statybos pabaigos metai:	1957	Plotis: m	
Rekonstravimo pradžios metai:		Gylis: m	1,9
Rekonstravimo pabaigos metai:		Skersmuo: mm	3000
Kap. remonto pradžios metai:		Tūris: kub. m	
Kap. remonto pabaigos metai:		Kiekis: vnt.	1
Papr. remonto pradžios metai:		Koordinatė X:	6179727,39
Papr. remonto pabaigos metai:		Koordinatė Y:	319777,33
Medžiaga:	Gelžbetonis		

Statinio sudėtinės dalies kadastro duomenys

Žymėjimas	118		
Pavadinimas	Šulinys		
Statybos pradžios metai:	1957	Ilgis: m	
Statybos pabaigos metai:	1957	Plotis: m	
Rekonstravimo pradžios metai:		Gylis: m	1,56
Rekonstravimo pabaigos metai:		Skersmuo: mm	2000
Kap. remonto pradžios metai:		Tūris: kub. m	
Kap. remonto pabaigos metai:		Kiekis: vnt.	1
Papr. remonto pradžios metai:		Koordinatė X:	6179730,99
Papr. remonto pabaigos metai:		Koordinatė Y:	319737,67
Medžiaga:	Gelžbetonis		



* 1 1 2 4 0 0 1 2 7 7 *

Statinio sudėtinės dalies kadastro duomenys

Žymėjimas	101c		
Pavadinimas	Šulinys		
Statybos pradžios metai:	1957	Ilgis: m	
Statybos pabaigos metai:	1957	Plotis: m	
Rekonstravimo pradžios metai:		Gylis: m	1,86
Rekonstravimo pabaigos metai:		Skersmuo: mm	3000
Kap. remonto pradžios metai:		Tūris: kub. m	
Kap. remonto pabaigos metai:		Kiekis: vnt.	1
Papr. remonto pradžios metai:		Koordinatė X:	6179734,44
Papr. remonto pabaigos metai:		Koordinatė Y:	319691,88
Medžiaga:	Gelžbetonis		

Statinio sudėtinės dalies kadastro duomenys

Žymėjimas	104		
Pavadinimas	Šulinys		
Statybos pradžios metai:	1957	Ilgis: m	
Statybos pabaigos metai:	1957	Plotis: m	
Rekonstravimo pradžios metai:		Gylis: m	1,81
Rekonstravimo pabaigos metai:		Skersmuo: mm	2000
Kap. remonto pradžios metai:		Tūris: kub. m	
Kap. remonto pabaigos metai:		Kiekis: vnt.	1
Papr. remonto pradžios metai:		Koordinatė X:	6179735,35
Papr. remonto pabaigos metai:		Koordinatė Y:	319670,03
Medžiaga:	Gelžbetonis		

Statinio sudėtinės dalies kadastro duomenys

Žymėjimas	154		
Pavadinimas	Kamera		
Statybos pradžios metai:	1957	Ilgis: m	1,25
Statybos pabaigos metai:	1957	Plotis: m	1
Rekonstravimo pradžios metai:		Gylis: m	1,67
Rekonstravimo pabaigos metai:		Skersmuo: mm	
Kap. remonto pradžios metai:		Tūris: kub. m	
Kap. remonto pabaigos metai:		Kiekis: vnt.	1
Papr. remonto pradžios metai:		Koordinatė X:	6179691,3
Papr. remonto pabaigos metai:		Koordinatė Y:	319669,75
Medžiaga:	Gelžbetonis		



* 1 1 2 4 0 0 1 2 7 7 *

Statinio sudėtinės dalies kadastro duomenys

Žymėjimas	155a		
Pavadinimas	Kamera		
Statybos pradžios metai:	1957	Ilgis: m	1,25
Statybos pabaigos metai:	1957	Plotis: m	1
Rekonstravimo pradžios metai:		Gylis: m	1,72
Rekonstravimo pabaigos metai:		Skersmuo: mm	
Kap. remonto pradžios metai:		Tūris: kub. m	
Kap. remonto pabaigos metai:		Kiekis: vnt.	1
Papr. remonto pradžios metai:		Koordinatė X:	6179657,49
Papr. remonto pabaigos metai:		Koordinatė Y:	319674,76
Medžiaga:	Gelžbetonis		

Statinio sudėtinės dalies kadastro duomenys

Žymėjimas	134a		
Pavadinimas	Kamera		
Statybos pradžios metai:	1957	Ilgis: m	1,6
Statybos pabaigos metai:	1957	Plotis: m	2
Rekonstravimo pradžios metai:		Gylis: m	2,1
Rekonstravimo pabaigos metai:		Skersmuo: mm	
Kap. remonto pradžios metai:	2018	Tūris: kub. m	
Kap. remonto pabaigos metai:	2019	Kiekis: vnt.	1
Papr. remonto pradžios metai:		Koordinatė X:	6179627,3
Papr. remonto pabaigos metai:		Koordinatė Y:	319678,96
Medžiaga:	Betonas		

Statinio sudėtinės dalies kadastro duomenys

Žymėjimas	209a		
Pavadinimas	Šulinys		
Statybos pradžios metai:	1957	Ilgis: m	
Statybos pabaigos metai:	1957	Plotis: m	
Rekonstravimo pradžios metai:		Gylis: m	2,76
Rekonstravimo pabaigos metai:		Skersmuo: mm	2000
Kap. remonto pradžios metai:		Tūris: kub. m	
Kap. remonto pabaigos metai:		Kiekis: vnt.	1
Papr. remonto pradžios metai:		Koordinatė X:	6179609,83
Papr. remonto pabaigos metai:		Koordinatė Y:	319681,55
Medžiaga:	Gelžbetonis		



* 1 1 2 4 0 0 1 2 7 7 *

Statinio sudėtinės dalies kadastro duomenys

Žymėjimas	4a		
Pavadinimas	Šulinys		
Statybos pradžios metai:	1957	Ilgis: m	
Statybos pabaigos metai:	1957	Plotis: m	
Rekonstravimo pradžios metai:		Gylis: m	2,08
Rekonstravimo pabaigos metai:		Skersmuo: mm	1500
Kap. remonto pradžios metai:		Tūris: kub. m	
Kap. remonto pabaigos metai:		Kiekis: vnt.	1
Papr. remonto pradžios metai:		Koordinatė X:	6179585,47
Papr. remonto pabaigos metai:		Koordinatė Y:	319684,34
Medžiaga:	Gelžbetonis		

Statinio sudėtinės dalies kadastro duomenys

Žymėjimas	53		
Pavadinimas	Šulinys		
Statybos pradžios metai:	1957	Ilgis: m	
Statybos pabaigos metai:	1957	Plotis: m	
Rekonstravimo pradžios metai:		Gylis: m	1,87
Rekonstravimo pabaigos metai:		Skersmuo: mm	1000
Kap. remonto pradžios metai:		Tūris: kub. m	
Kap. remonto pabaigos metai:		Kiekis: vnt.	1
Papr. remonto pradžios metai:		Koordinatė X:	6179546,96
Papr. remonto pabaigos metai:		Koordinatė Y:	319689,17
Medžiaga:	Gelžbetonis		

Statinio sudėtinės dalies kadastro duomenys

Žymėjimas	55		
Pavadinimas	Šulinys		
Statybos pradžios metai:	1957	Ilgis: m	
Statybos pabaigos metai:	1957	Plotis: m	
Rekonstravimo pradžios metai:		Gylis: m	1,93
Rekonstravimo pabaigos metai:		Skersmuo: mm	1000
Kap. remonto pradžios metai:		Tūris: kub. m	
Kap. remonto pabaigos metai:		Kiekis: vnt.	1
Papr. remonto pradžios metai:		Koordinatė X:	6179526,71
Papr. remonto pabaigos metai:		Koordinatė Y:	319692,15
Medžiaga:	Gelžbetonis		



* 1 1 2 4 0 0 1 2 7 7 *

Statinio sudėtinės dalies kadastro duomenys

Žymėjimas	64c		
Pavadinimas	Šulinys		
Statybos pradžios metai:	1957	Ilgis: m	
Statybos pabaigos metai:	1957	Plotis: m	
Rekonstravimo pradžios metai:		Gylis: m	1,94
Rekonstravimo pabaigos metai:		Skersmuo: mm	1500
Kap. remonto pradžios metai:		Tūris: kub. m	
Kap. remonto pabaigos metai:		Kiekis: vnt.	1
Papr. remonto pradžios metai:		Koordinatė X:	6179518,33
Papr. remonto pabaigos metai:		Koordinatė Y:	319692,99
Medžiaga:	Gelžbetonis		

Statinio sudėtinės dalies kadastro duomenys

Žymėjimas	115		
Pavadinimas	Šulinys		
Statybos pradžios metai:	1957	Ilgis: m	
Statybos pabaigos metai:	1957	Plotis: m	
Rekonstravimo pradžios metai:		Gylis: m	2,05
Rekonstravimo pabaigos metai:		Skersmuo: mm	2000
Kap. remonto pradžios metai:		Tūris: kub. m	
Kap. remonto pabaigos metai:		Kiekis: vnt.	1
Papr. remonto pradžios metai:		Koordinatė X:	6179496,26
Papr. remonto pabaigos metai:		Koordinatė Y:	319695,86
Medžiaga:	Gelžbetonis		

Statinio sudėtinės dalies kadastro duomenys

Žymėjimas	113a		
Pavadinimas	Šulinys		
Statybos pradžios metai:	1957	Ilgis: m	
Statybos pabaigos metai:	1957	Plotis: m	
Rekonstravimo pradžios metai:		Gylis: m	2,27
Rekonstravimo pabaigos metai:		Skersmuo: mm	2000
Kap. remonto pradžios metai:		Tūris: kub. m	
Kap. remonto pabaigos metai:		Kiekis: vnt.	1
Papr. remonto pradžios metai:		Koordinatė X:	6179483,5
Papr. remonto pabaigos metai:		Koordinatė Y:	319697,74
Medžiaga:	Gelžbetonis		



* 1 1 2 4 0 0 1 2 7 7 *

Statinio sudėtinės dalies kadastro duomenys

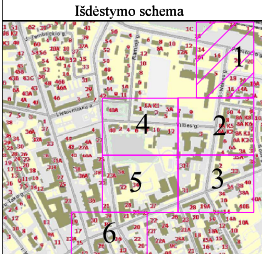
Žymėjimas	168		
Pavadinimas	Šulinys		
Statybos pradžios metai:	1957	Ilgis: m	
Statybos pabaigos metai:	1957	Plotis: m	
Rekonstravimo pradžios metai:		Gylis: m	1,81
Rekonstravimo pabaigos metai:		Skersmuo: mm	1000
Kap. remonto pradžios metai:		Tūris: kub. m	
Kap. remonto pabaigos metai:		Kiekis: vnt.	1
Papr. remonto pradžios metai:		Koordinatė X:	6179441,22
Papr. remonto pabaigos metai:		Koordinatė Y:	319704
Medžiaga:	Gelžbetonis		

Matininkas

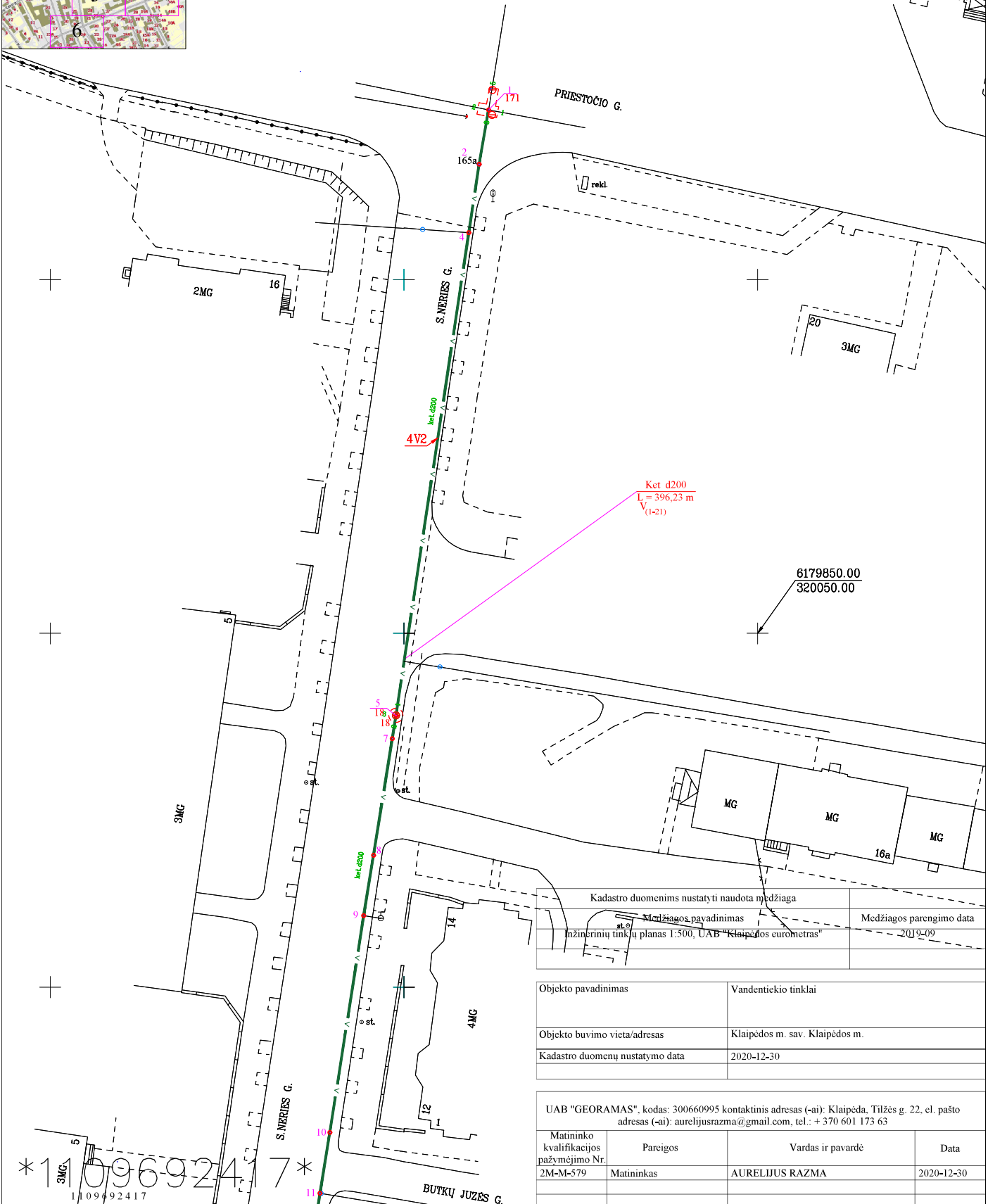
AURELIJUS RAZMA



* 1 1 2 4 0 0 1 2 7 7 *



STATINIŲ IŠDĖSTYMO PLANAS
 Brėžinys NR. I
 M1:500



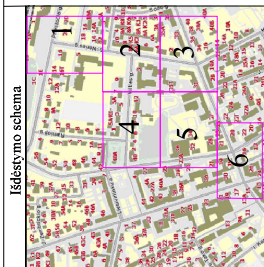
Kadastro duomenims nustatyti naudota medžiaga		Medžiagos pavadinimas	Medžiagos parengimo data
Inžinerinių tinklų planas 1:500, UAB "Klaipėdos eurometras"			2019-09

Objekto pavadinimas	Vandentiekio tinklai
Objekto buvimo vieta/adresas	Klaipėdos m. sav. Klaipėdos m.
Kadastro duomenų nustatymo data	2020-12-30

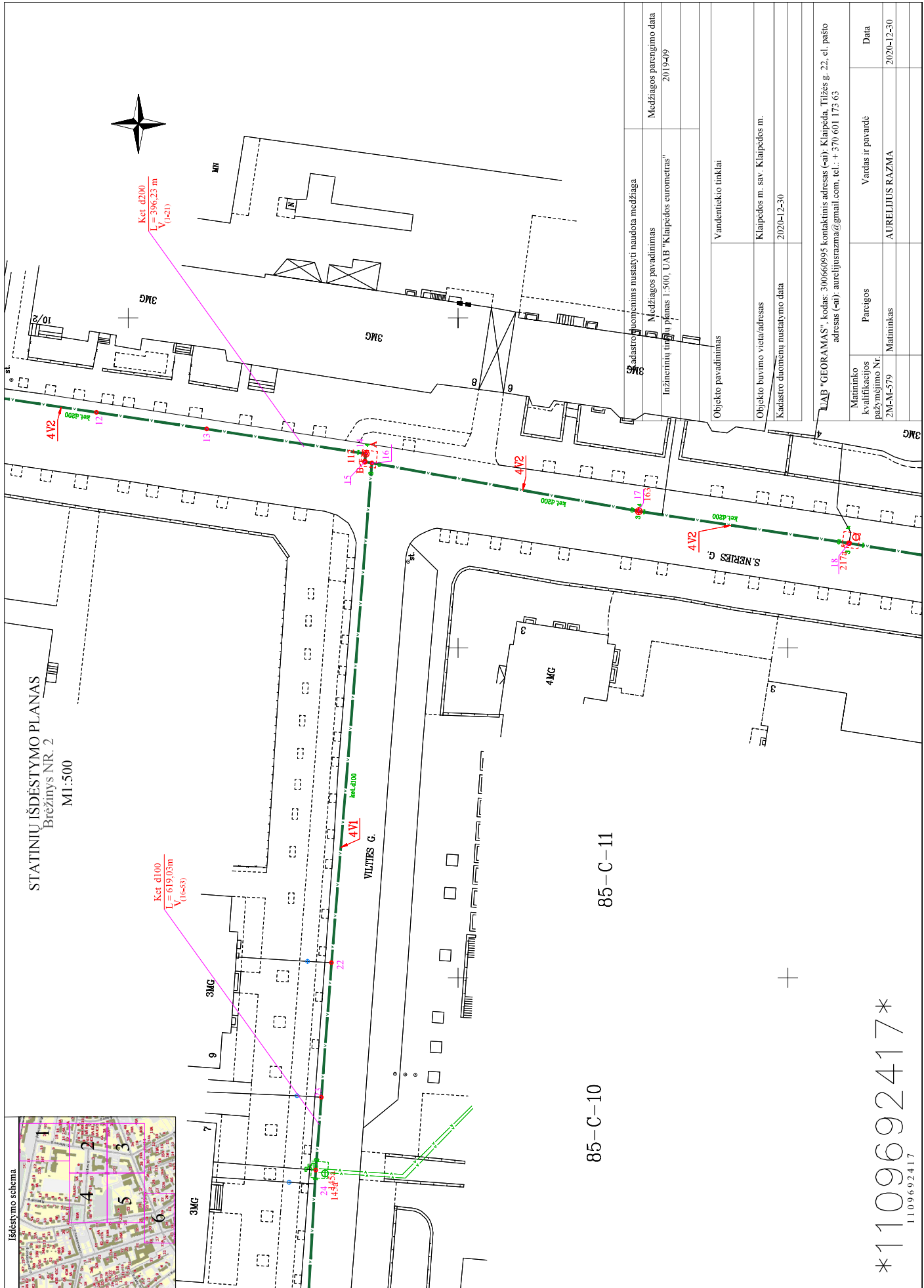
UAB "GEORAMAS", kodas: 300660995 kontaktinis adresas (-ai): Klaipėda, Tilžės g. 22, el. pašto adresas (-ai): aurelijusrazma@gmail.com, tel.: + 370 601 173 63			
Matininko kvalifikacijos pažymėjimo Nr.	Parcigos	Vardas ir pavardė	Data
2M-M-579	Matininkas	AURELIJUS RAZMA	2020-12-30

1 096924 7

1109492417



STATINIŲ IŠDĖSTYMO PLANAS
 Brėžinys NR. 2
 M1:500



85-C-10

85-C-11

Objekto pavadinimas	Vandentiekio tinklai
Objekto buvimo vieta/adresas	Klaipėdos m. sav. Klaipėdos m.
Kadastro duomeniu nustatymo data	2020-12-30
Kadastro duomenimis nustatyti naudota medžiaga	Medžiagos pavadinimas
	Inžinerinių tinklų planas 1:500, UAB "Klaipėdos eurometras"
	Medžiagos parangavimo data
	2019-09

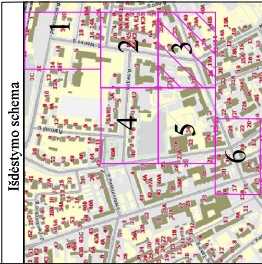
Matavimo kvalifikacijos pažymėjimo Nr.	2M-AI-579
Pareigos	Vardas ir pavardė
Matavimas	AURELIUS RAZMA
	Data
	2020-12-30

UAB "GEORAMAS", kodas: 300660995 kontaktinis adresas (au), Klaipėda, Tilžės g. 22, el. pašto adresas (eu): aurelijusrazma@gmail.com, tel.: + 370 601 173 63

1109692417

1109692417

STATINIŲ IŠDĖSTYMO PLANAS
Brėžinys NR. 3
M1:500



85-C-15

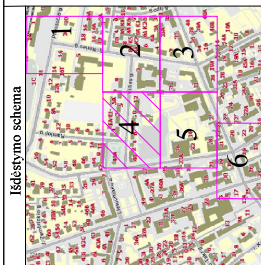
6179550.00
319900.00

Ket. 4200
 $L_r = 396,23 \text{ m}$
 $V_{(1-21)}$

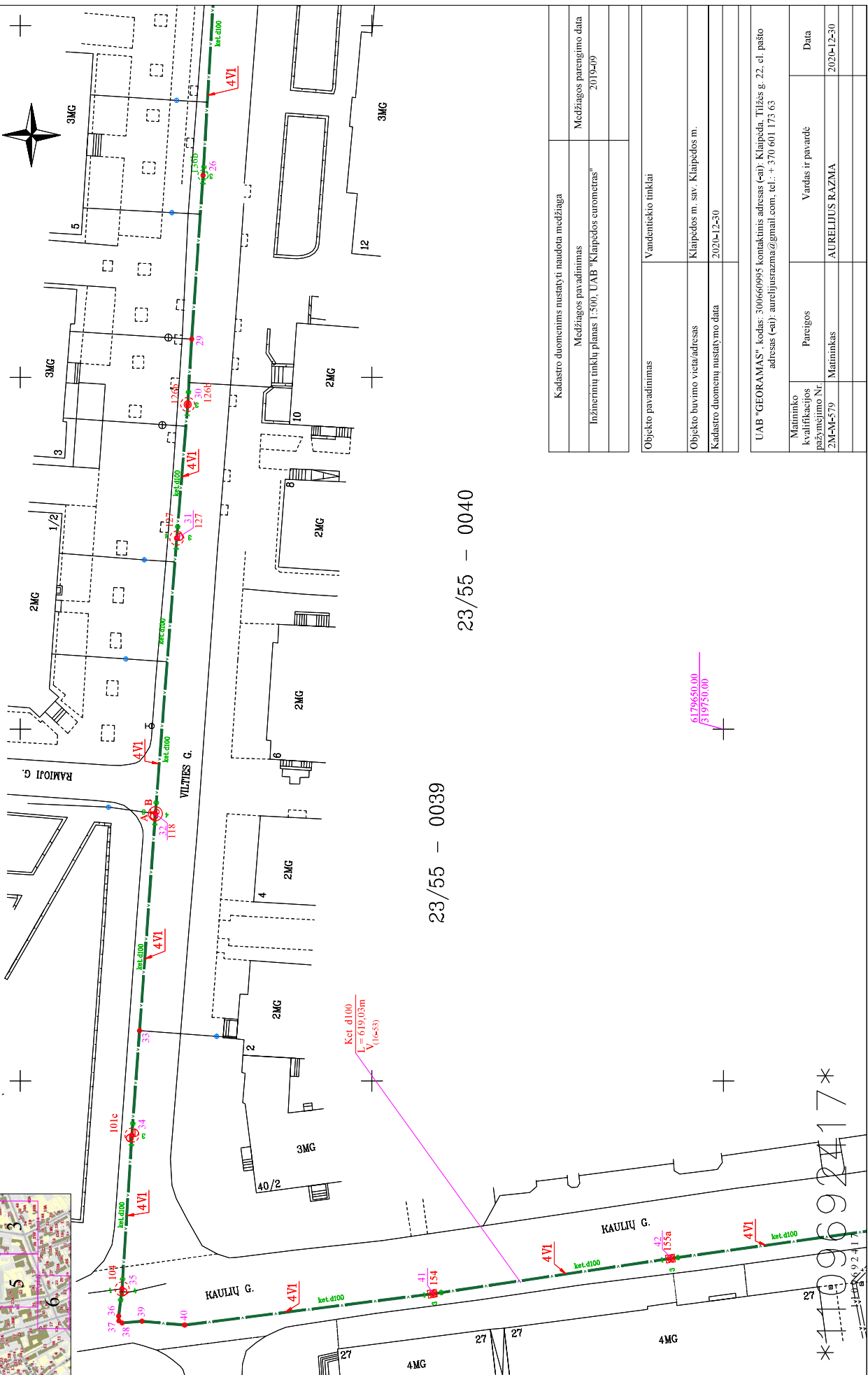
Kadastro duomenimis nustatyti naudota medžiaga	Medžiagos parągavimo data
Medžiagos pavadinimas	2019-09
Inžinerinių tinklų planas 1:500, UAB "Klaipėdos eurometras"	
Objekto pavadinimas	Vandentiekio tinklai
Objekto buvimo vieta/adresas	Klaipėdos m. sav. Klaipėdos m.
Kadastro duomenų nustatymo data	2020-12-30
UAB "GEORAMAS", kodas: 300660995 kontaktinis adresas (-ai) Klaipėda, Tilžės g. 22, el. pašto adresas (-ai): aurelijusrazma@gmail.com, tel.: + 370 601 173 63	
Matavinko kvalifikacijos pažymėjimo Nr. 2M-M-579	Matavinkas AURELIJUS RAZMA
Pareigos	Vardas ir pavardė
	Data
	2020-12-30

1109692417

1109692417



STATINIŲ IŠDĖSTYMO PLANAS
 Brėžinys NR. 4
 M1:500



23/55 – 0039

23/55 – 0040

6179650.00
 519750.00

4109692417

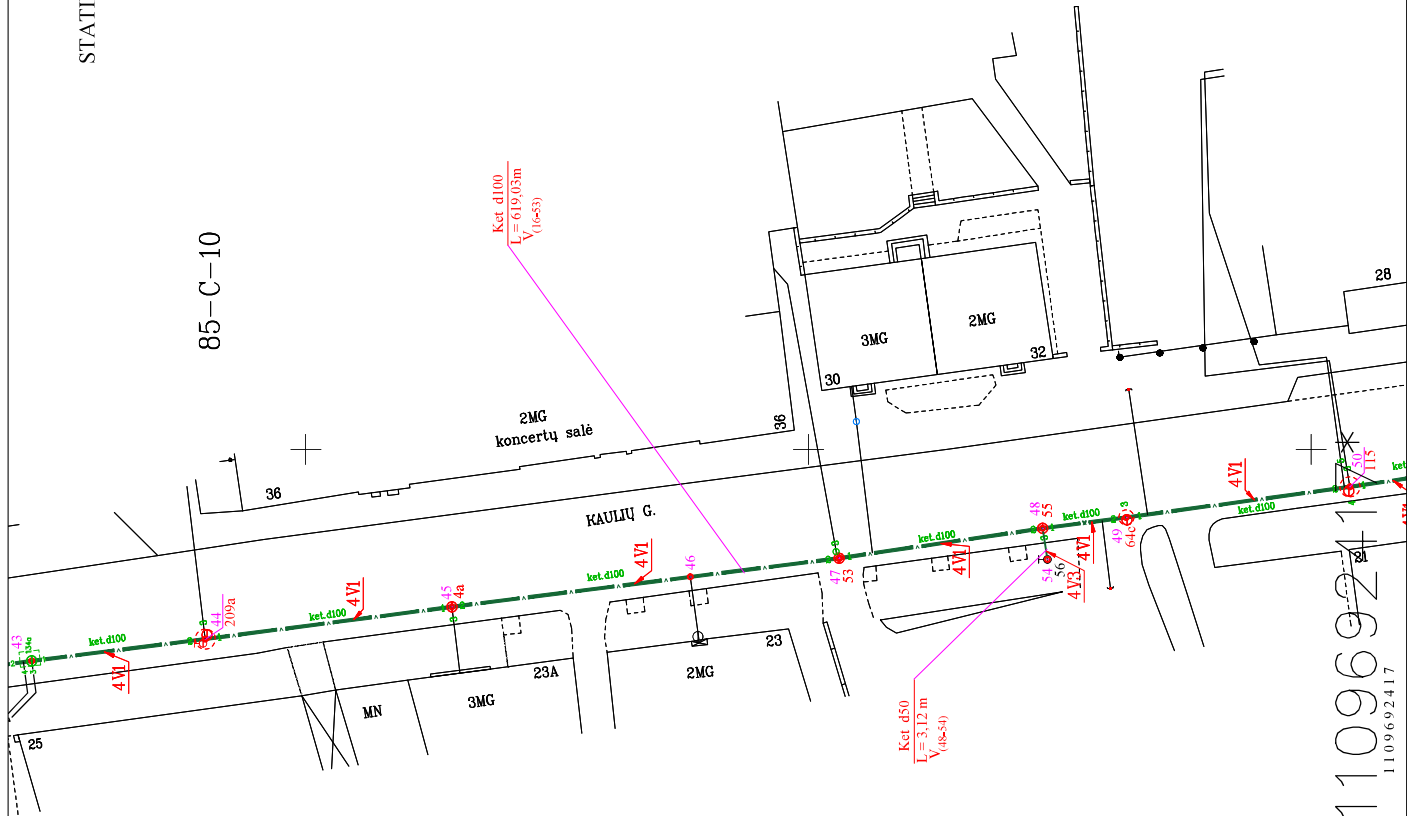
Kadastro duomenimis nustatyti naudota medžiaga	Medžiagos pavadinimas	Medžiagos parengimo data
Inžinerinių tinklų planas 1:500, UAB "Klaipėdos eurometras"		2019-09
Objekto pavadinimas	Vandentiekio tinklai	
Objekto buvimo vieta/adresas	Klaipėdos m. sav. Klaipėdos m.	
Kadastro duomenų nustatymo data	2020-12-30	
UAB "GEORAMAS", kodas: 300660995 kontaktinis adresas (-ai): Klaipėda, Tilžės g. 22, e. pašto adresas (-ai): aurelijusrasma@gmail.com, tel.: + 370 601 173 63		
Matavinklo kvėlifkacijos pažymėjimo Nr. 2M-ME579	Matavinklas	AURELIJUS RAZMA
	Pareigos	Vardas ir pavardė
		Data
		2020-12-30

STATINIŲ IŠDĖSTYMO PLANAS
 Brėžinys NR. 5
 M1:500



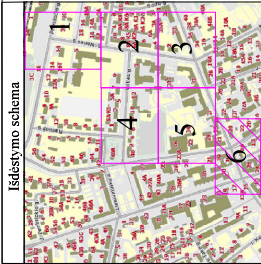
85-C-10

6179600.00
 5197500.00



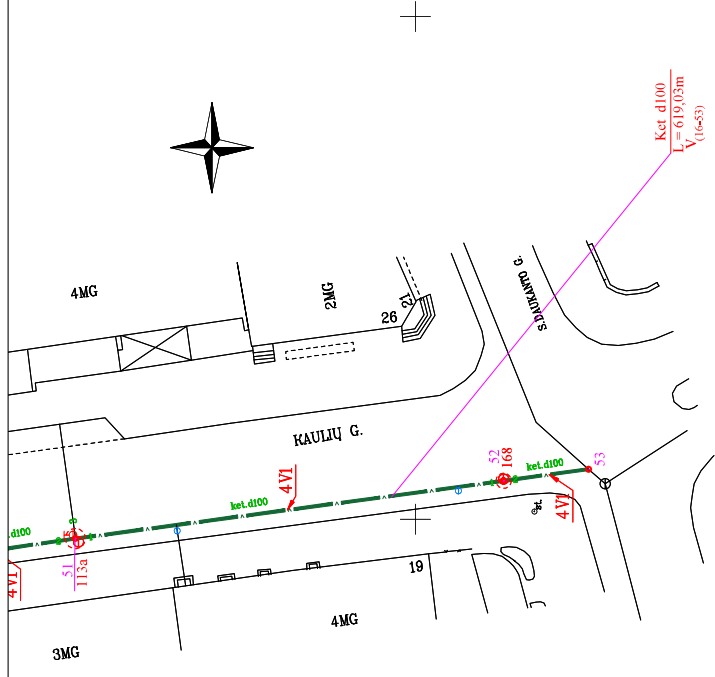
Kadastro duomenimis nustatyti naudota medžiaga	
Medžiagos pavadinimas	Medžiagos parengimo data
Inžinerinių tinklų planas 1:500, UAB "Klaipėdos euronetras"	2019-09
Objekto pavadinimas	
Vandentekio tinklai	
Objekto buvimo vieta/adresas	Klaipėdos m. sav. Klaipėdos m.
Kadastro duomenų nustatymo data	2020-12-30
UAB "GEORAMAS" kodas: 300660992 kontaktinis adresas (eu): Klaipėda, Tiltų g. 22, et. pa	
to	
adresas (eu): aurelijusrazma@gmail.com, tel.: + 370 601 173 63	
Maitinimo kvalifikacijos pažymėjimo Nr. 2M-M-579	Pareigos
Maitininkas	Vardas ir pavardė
	AURELIJUS RAZMA
	Data
	2020-12-30

*1109692417
 1109692417



STATINIŲ ĮŠĖSTYMO PLANAS
 Brėžinys NR. 6
 M1:500

6179450.00
 319650.00


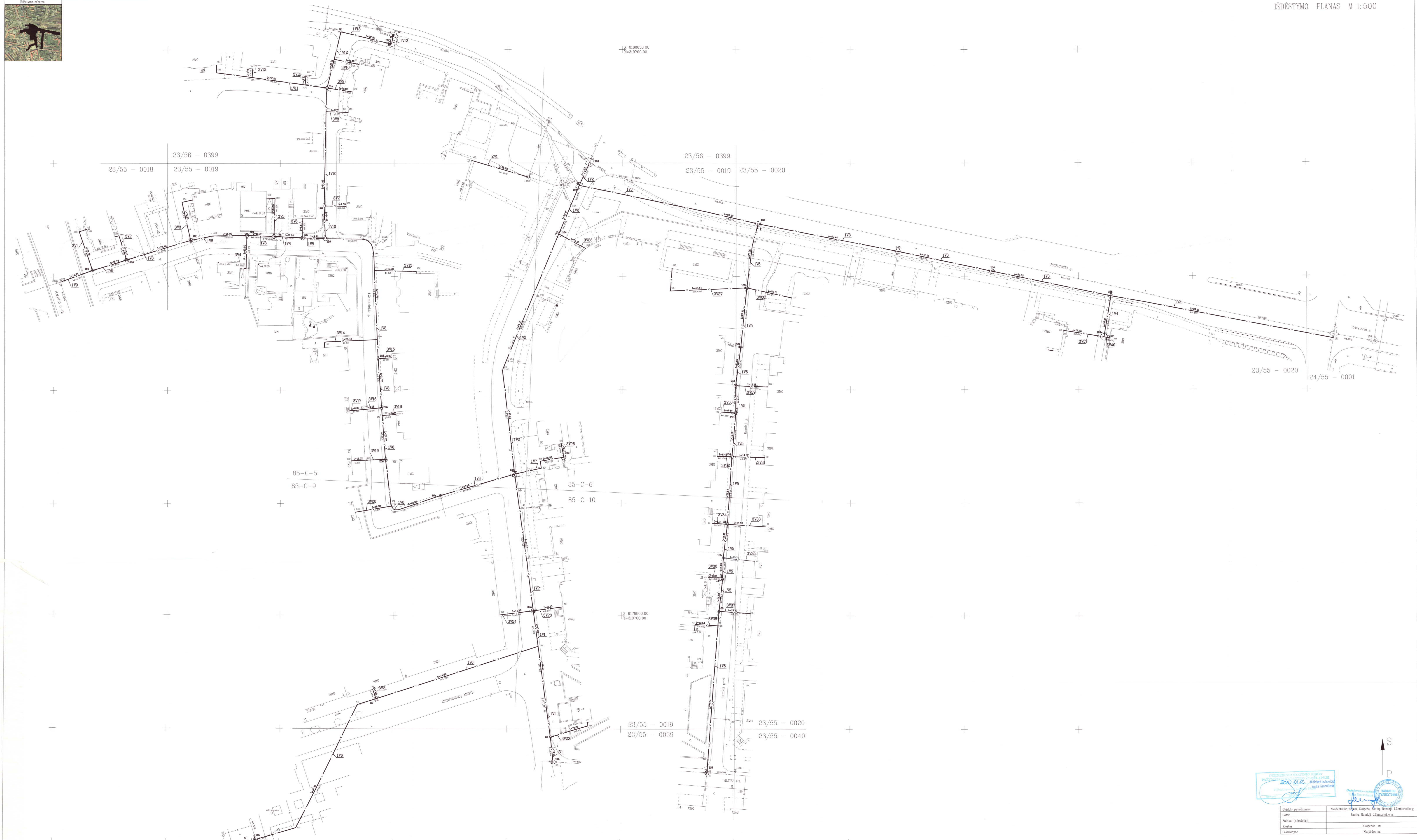


Kadastro duomenimis nustatyti naudota medžiaga	
Medžiagos pavadinimas	Medžiagos parengimo data
In. inerinių tinklų planas 1:500, UAB "Klaipėdos euriemėtas"	2019-09
Objekto pavadinimas	
Vandentekio tinklai	
Objekto buvimo vieta/adresas	Klaipėdos m. sav. Klaipėdos m.
Kadastro duomenų nustatymo data	2020-12-30
UAB "GEORAMAS" kodas: 300660992 kontaktinis adresas (eu): Klaipėda, Tiltų g. 22, of. pa	
to	
adresas (eu): aureljusrazma@gmail.com, tel.: + 370 601 173 63	
Matavimo kvalifikacijos pažymėjimo Nr. 2M-M-579	Matavimas
Vardas ir pavardė	
AURELIJUS RAZMA	
Data	
2020-12-30	

1109692417

1109692417

DETALŪS METADUOMENYS	
Dokumento sudarytojas (-ai)	Valstybės įmonė Registrų Centras
Dokumento pavadinimas (antraštė)	Dėl informacijos apie nekilnojamąjį turtą pateikimo 39800253
Dokumento registracijos data ir numeris	2024-06-05 Nr. SP-79083 (4.55 Mr)
Dokumento gavimo data ir dokumento gavimo registracijos numeris	-
Dokumento adresatas (-ai)	Piliečiai
Dokumento specifikacijos identifikavimo žymuo	ADOC-V1.0
Parašo paskirtis	Pasirašymas
Parašą sukūrusio asmens vardas, pavardė ir pareigos	Jolita Prankienė Vyriausioji specialistė
Parašo sukūrimo data ir laikas	2024-06-05 16:34
Parašo formatas	Trumpalaikio galiojimo (XAdES-T)
Laiko žymoje nurodytas laikas	2024-06-05 16:34
Informacija apie sertifikavimo paslaugų teikėją	RCSC IssuingCA
Sertifikato galiojimo laikas	2023-03-13 09:28 - 2025-03-12 09:28
Informacija apie būdus, naudotus metaduomenų vientisumui užtikrinti	-
Pagrindinio dokumento priedų skaičius	3
Pagrindinio dokumento pridedamų dokumentų skaičius	0
Pridedamo dokumento sudarytojas (-ai)	-
Pridedamo dokumento pavadinimas (antraštė)	su žyma 2-s0605 (2).pdf
Pridedamo dokumento registracijos data ir numeris	-
Pridedamo dokumento sudarytojas (-ai)	-
Pridedamo dokumento pavadinimas (antraštė)	su žyma 1-s0605 (2).pdf
Pridedamo dokumento registracijos data ir numeris	-
Pridedamo dokumento sudarytojas (-ai)	-
Pridedamo dokumento pavadinimas (antraštė)	statinių planas-s0605.pdf
Pridedamo dokumento registracijos data ir numeris	-
Programinės įrangos, kuria naudojantis sudarytas elektroninis dokumentas, pavadinimas	Elpako v.20240523.1
Informacija apie elektroninio dokumento ir elektroninio (-ių) parašo (-ų) tikrinimą (tikrinimo data)	Tikrinant dokumentą nenustatyta jokių klaidų (2024-06-05)
Elektroninio dokumento nuorašo atspausdinimo data ir ją atspausdinęs darbuotojas	2024-06-05 nuorašą suformavo Dokumentų valdymo sistema RC E.SD (2)
Paieškos nuoroda	-
Papildomi metaduomenys	-



Objekto pavadinimas	Vandentiekio tinklas, šilumos, šilumos izoliavimo ir šiluminės energijos tiekimo sistema
Adresas (pastoriai)	Saulių, Remonų ir Remonų g.
Widow	UAB "INŽINERINIAI TYRIMAI"
Techninis	Techninis

UAB "INŽINERINIAI TYRIMAI" KLAIPĖDOS FILIALAS

Projekto vadovas: [Signature]

Techninis: [Signature]

Widow: [Signature]

Techninis: [Signature]

UAB "INŽINERINIAI TYRIMAI" KLAIPĖDOS FILIALAS



2010 01/2
 Inžineriniai tyrimai
 Inžinieris: Andrius Kazdalevičius
 Projektavimas: Aukštybės inžinierius



Objekto pavadinimas	Buities mokyklų tinklas, Klaipėda, Saulių Ramiųj. 1 Zembrickio g.
Gatvė	Saulių Ramiųj. 1 Zembrickio g.
Kaimas (miestelis)	
Miestas	Klaipėdos m.
Savininkas	Klaipėdos m.

UAB "INŽINERINIAI TYRIMAI" KLAIPĖDOS FILIALAS
 Licencija Nr. G-723 (314), išduota 2008 m. rugpjūčio 6 d.
 Pareigos: Parasas, Vardas, pavardė, Data
 Direktoriaus: Andrius Kazdalevičius, 2009-12-23
 Vykdytojas: Ona Jodelienė 2008-09-11 Nr. 2M-M-685
 Komplekso Nr.: A.V.

Inžinerinių statinių kadastro duomenys

Adresas Klaipėdos m. sav. Klaipėdos m.

Unikalus Nr. 4400-2009-0631

Pavadinimas Buitinių nuotekų tinklai

Pažymėjimas plane 1KF

Paskirtis Nuotekų tinklų

Kad. duomenų nustatymo 2009-12-23

Aprašymas Tinklai esantys J.Zembrickio, Šaulių, Ramioji, Priestočio g., Lietuvininkų a., Dariaus ir Girėno g., Klaipėda

Statinio duomenys

Statybos pradžios metai:		Nuotekų linijos reikšmė	skirstomoji (kvartalinė)
Statybos pabaigos metai:	1957	Nuotekų linijos rūšis	renkamoji
Rekonstravimo pradžios metai:		Nuotekų linijos būdas	buitinė
Rekonstravimo pabaigos metai:		Ilgis: m	439,35
Baigtumo procentas: %	100		

Statinio sudėtinių dalių kadastro duomenys

Pažymėjimas plane	Sudėtinė dalis		
1KF1	Vamzdynas (117-116)		
Statybos pabaigos metai:	1957	Ilgis: m	231,57
Rekonstravimo pabaigos metai:		Medžiaga:	Keramika
Skersmuo mm	200	Gylis: m	2
Markė:			

Pažymėjimas plane	Sudėtinė dalis		
1KF2	Vamzdynas (59-116-181)		
Statybos pabaigos metai:	1957	Ilgis: m	166,11
Rekonstravimo pabaigos metai:		Medžiaga:	Keramika
Skersmuo mm	150	Gylis: m	2
Markė:			

Pažymėjimas plane	Sudėtinė dalis		
1KF3	Vamzdynas (121a-180)		
Statybos pabaigos metai:	1957	Ilgis: m	18,04
Rekonstravimo pabaigos metai:		Medžiaga:	Keramika
Skersmuo mm	150	Gylis: m	2
Markė:			

Pažymėjimas plane	Sudėtinė dalis		
1KF4	Vamzdynas (68a-67a)		
Statybos pabaigos metai:	1957	Ilgis: m	16,26
Rekonstravimo pabaigos metai:		Medžiaga:	Keramika



Statinio sudėtinių dalių kadastro duomenys

Skersmuo mm	150	Gylis: m	2
Markė:			

Pažymėjimas plane	Sudėtinė dalis		
IKF5	Vamzdynas (66a-63)		
Statybos pabaigos metai:	1957	Ilgis: m	7,37
Rekonstravimo pabaigos metai:		Medžiaga:	Keramika
Skersmuo mm	150	Gylis: m	2
Markė:			

Pažymėjimas plane	Sudėtinė dalis		
59	Šulinys		
Statybos pabaigos metai:	1957	Gylis: m	1,58
Rekonstravimo pabaigos metai:		Skersmuo mm	1000
Medžiaga:	Gelžbetonis	Ilgis: m	
Koordinatė X:	6180018,85	Plotis: m	
Koordinatė Y:	319710,99	Kiekis: vnt.	1
Tūris: kub.m			

Pažymėjimas plane	Sudėtinė dalis		
116	Šulinys		
Statybos pabaigos metai:	1957	Gylis: m	2,18
Rekonstravimo pabaigos metai:		Skersmuo mm	1000
Medžiaga:	Gelžbetonis	Ilgis: m	
Koordinatė X:	6179960,26	Plotis: m	
Koordinatė Y:	319759,11	Kiekis: vnt.	1
Tūris: kub.m			

Pažymėjimas plane	Sudėtinė dalis		
111a	Šulinys		
Statybos pabaigos metai:	1957	Gylis: m	1,85
Rekonstravimo pabaigos metai:		Skersmuo mm	1000
Medžiaga:	Gelžbetonis	Ilgis: m	
Koordinatė X:	6179999,36	Plotis: m	
Koordinatė Y:	319731,55	Kiekis: vnt.	1
Tūris: kub.m			

Pažymėjimas plane	Sudėtinė dalis		
114a	Šulinys		
Statybos pabaigos metai:	1957	Gylis: m	1,5
Rekonstravimo pabaigos metai:		Skersmuo mm	1000
Medžiaga:	Gelžbetonis	Ilgis: m	
Koordinatė X:	6179988,2	Plotis: m	
Koordinatė Y:	319736,76	Kiekis: vnt.	1



Statinio sudėtinių dalių kadastro duomenys

Tūris: kub.m	
--------------	--

Pažymėjimas plane	Sudėtinė dalis		
116a	Šulinys		
Statybos pabaigos metai:	1957	Gylis: m	1,98
Rekonstravimo pabaigos metai:		Skersmuo mm	1000
Medžiaga:	Gelžbetonis	Ilgis: m	
Koordinatė X:	6179983,93	Plotis: m	
Koordinatė Y:	319756,37	Kiekis: vnt.	1
Tūris: kub.m			

Pažymėjimas plane	Sudėtinė dalis		
128	Šulinys		
Statybos pabaigos metai:	1957	Gylis: m	1,91
Rekonstravimo pabaigos metai:		Skersmuo mm	1000
Medžiaga:	Gelžbetonis	Ilgis: m	
Koordinatė X:	6179951,05	Plotis: m	
Koordinatė Y:	319806,32	Kiekis: vnt.	1
Tūris: kub.m			

Pažymėjimas plane	Sudėtinė dalis		
121a	Šulinys		
Statybos pabaigos metai:	1957	Gylis: m	2,05
Rekonstravimo pabaigos metai:		Skersmuo mm	1000
Medžiaga:	Gelžbetonis	Ilgis: m	
Koordinatė X:	6179953,17	Plotis: m	
Koordinatė Y:	319794,38	Kiekis: vnt.	1
Tūris: kub.m			

Pažymėjimas plane	Sudėtinė dalis		
162	Šulinys		
Statybos pabaigos metai:	1957	Gylis: m	2
Rekonstravimo pabaigos metai:		Skersmuo mm	1000
Medžiaga:	Gelžbetonis	Ilgis: m	
Koordinatė X:	6179914,14	Plotis: m	
Koordinatė Y:	319753,41	Kiekis: vnt.	1
Tūris: kub.m			

Pažymėjimas plane	Sudėtinė dalis		
163	Šulinys		
Statybos pabaigos metai:	1957	Gylis: m	1,99
Rekonstravimo pabaigos metai:		Skersmuo mm	1000
Medžiaga:	Gelžbetonis	Ilgis: m	



* 1 0 1 4 0 2 3 1 9 5 *

Statinio sudėtinių dalių kadastro duomenys

Koordinatė X:	6179915,39	Plotis: m	
Koordinatė Y:	319753,61	Kiekis: vnt.	1
Tūris: kub.m			

Pažymėjimas plane	Sudėtinė dalis		
165	Šulinys		
Statybos pabaigos metai:	1957	Gylis: m	1,9
Rekonstravimo pabaigos metai:		Skersmuo mm	1000
Medžiaga:	Gelžbetonis	Ilgis: m	
Koordinatė X:	6179928,84	Plotis: m	
Koordinatė Y:	319755,27	Kiekis: vnt.	1
Tūris: kub.m			

Pažymėjimas plane	Sudėtinė dalis		
180	Šulinys		
Statybos pabaigos metai:	1957	Gylis: m	1,54
Rekonstravimo pabaigos metai:		Skersmuo mm	1000
Medžiaga:	Gelžbetonis	Ilgis: m	
Koordinatė X:	6179935,61	Plotis: m	
Koordinatė Y:	319790,23	Kiekis: vnt.	1
Tūris: kub.m			

Pažymėjimas plane	Sudėtinė dalis		
181	Šulinys		
Statybos pabaigos metai:	1957	Gylis: m	1,53
Rekonstravimo pabaigos metai:		Skersmuo mm	1000
Medžiaga:	Gelžbetonis	Ilgis: m	
Koordinatė X:	6179941,87	Plotis: m	
Koordinatė Y:	319838,47	Kiekis: vnt.	1
Tūris: kub.m			

Pažymėjimas plane	Sudėtinė dalis		
182	Kamera		
Statybos pabaigos metai:	1957	Gylis: m	1,62
Rekonstravimo pabaigos metai:		Skersmuo mm	
Medžiaga:	Gelžbetonis	Ilgis: m	0,55
Koordinatė X:	6179943,52	Plotis: m	0,45
Koordinatė Y:	319832,01	Kiekis: vnt.	1
Tūris: kub.m			

Pažymėjimas plane	Sudėtinė dalis		
211	Šulinys		
Statybos pabaigos metai:	1957	Gylis: m	2,03
Rekonstravimo pabaigos metai:		Skersmuo mm	1000



* 1 0 1 4 0 2 3 1 9 5 *

Statinio sudėtinių dalių kadastro duomenys

Medžiaga:	Gelžbetonis	Ilgis: m	
Koordinatė X:	6179899,87	Plotis: m	
Koordinatė Y:	319752,52	Kiekis: vnt.	1
Tūris: kub.m			

Pažymėjimas plane	Sudėtinė dalis		
217	Šulinys		
Statybos pabaigos metai:	1957	Gylis: m	1,93
Rekonstravimo pabaigos metai:		Skersmuo mm	1000
Medžiaga:	Gelžbetonis	Ilgis: m	
Koordinatė X:	6179890,44	Plotis: m	
Koordinatė Y:	319751,52	Kiekis: vnt.	1
Tūris: kub.m			

Pažymėjimas plane	Sudėtinė dalis		
13a	Šulinys		
Statybos pabaigos metai:	1957	Gylis: m	1,9
Rekonstravimo pabaigos metai:		Skersmuo mm	1000
Medžiaga:	Gelžbetonis	Ilgis: m	
Koordinatė X:	6179842,7	Plotis: m	
Koordinatė Y:	319748,36	Kiekis: vnt.	1
Tūris: kub.m			

Pažymėjimas plane	Sudėtinė dalis		
17	Šulinys		
Statybos pabaigos metai:	1957	Gylis: m	2
Rekonstravimo pabaigos metai:		Skersmuo mm	1000
Medžiaga:	Gelžbetonis	Ilgis: m	
Koordinatė X:	6179810,32	Plotis: m	
Koordinatė Y:	319746,31	Kiekis: vnt.	1
Tūris: kub.m			

Pažymėjimas plane	Sudėtinė dalis		
220	Šulinys		
Statybos pabaigos metai:	1957	Gylis: m	2,01
Rekonstravimo pabaigos metai:		Skersmuo mm	1000
Medžiaga:	Gelžbetonis	Ilgis: m	
Koordinatė X:	6179853,91	Plotis: m	
Koordinatė Y:	319749,08	Kiekis: vnt.	1
Tūris: kub.m			



* 1 0 1 4 0 2 3 1 9 5 *

Statinio sudėtinių dalių kadastro duomenys

Pažymėjimas plane	Sudėtinė dalis		
218	Šulinys		
Statybos pabaigos metai:	1957	Gylis: m	1,94
Rekonstravimo pabaigos metai:		Skersmuo mm	1000
Medžiaga:	Gelžbetonis	Ilgis: m	
Koordinatė X:	6179866,45	Plotis: m	
Koordinatė Y:	319750,07	Kiekis: vnt.	1
Tūris: kub.m			

Pažymėjimas plane	Sudėtinė dalis		
15a	Šulinys		
Statybos pabaigos metai:	1957	Gylis: m	1,93
Rekonstravimo pabaigos metai:		Skersmuo mm	1000
Medžiaga:	Gelžbetonis	Ilgis: m	
Koordinatė X:	6179821,82	Plotis: m	
Koordinatė Y:	319747,01	Kiekis: vnt.	1
Tūris: kub.m			

Pažymėjimas plane	Sudėtinė dalis		
63	Šulinys		
Statybos pabaigos metai:	1957	Gylis: m	2,05
Rekonstravimo pabaigos metai:		Skersmuo mm	1000
Medžiaga:	Gelžbetonis	Ilgis: m	
Koordinatė X:	6179756,68	Plotis: m	
Koordinatė Y:	319749,69	Kiekis: vnt.	1
Tūris: kub.m			

Pažymėjimas plane	Sudėtinė dalis		
65	Šulinys		
Statybos pabaigos metai:	1957	Gylis: m	1,98
Rekonstravimo pabaigos metai:		Skersmuo mm	1000
Medžiaga:	Gelžbetonis	Ilgis: m	
Koordinatė X:	6179791,86	Plotis: m	
Koordinatė Y:	319744,85	Kiekis: vnt.	1
Tūris: kub.m			

Pažymėjimas plane	Sudėtinė dalis		
67	Šulinys		
Statybos pabaigos metai:	1957	Gylis: m	1,83
Rekonstravimo pabaigos metai:		Skersmuo mm	1000
Medžiaga:	Gelžbetonis	Ilgis: m	
Koordinatė X:	6179797,28	Plotis: m	
Koordinatė Y:	319740,28	Kiekis: vnt.	1
Tūris: kub.m			



* 1 0 1 4 0 2 3 1 9 5 *

Statinio sudėtinių dalių kadastro duomenys

Pažymėjimas plane	Sudėtinė dalis		
67a	Šulinys		
Statybos pabaigos metai:	1957	Gylis: m	1,81
Rekonstravimo pabaigos metai:		Skersmuo mm	1000
Medžiaga:	Gelžbetonis	Ilgis: m	
Koordinatė X:	6179797,87	Plotis: m	
Koordinatė Y:	319729,21	Kiekis: vnt.	1
Tūris: kub.m			

Pažymėjimas plane	Sudėtinė dalis		
66a	Šulinys		
Statybos pabaigos metai:	1957	Gylis: m	1,94
Rekonstravimo pabaigos metai:		Skersmuo mm	1000
Medžiaga:	Gelžbetonis	Ilgis: m	
Koordinatė X:	6179756,84	Plotis: m	
Koordinatė Y:	319742,32	Kiekis: vnt.	1
Tūris: kub.m			

Pažymėjimas plane	Sudėtinė dalis		
64a	Šulinys		
Statybos pabaigos metai:	1957	Gylis: m	2,02
Rekonstravimo pabaigos metai:		Skersmuo mm	1000
Medžiaga:	Gelžbetonis	Ilgis: m	
Koordinatė X:	6179787,97	Plotis: m	
Koordinatė Y:	319744,6	Kiekis: vnt.	1
Tūris: kub.m			

Pažymėjimas plane	Sudėtinė dalis		
63a	Šulinys		
Statybos pabaigos metai:	1957	Gylis: m	2,04
Rekonstravimo pabaigos metai:		Skersmuo mm	1000
Medžiaga:	Gelžbetonis	Ilgis: m	
Koordinatė X:	6179798,4	Plotis: m	
Koordinatė Y:	319745,23	Kiekis: vnt.	1
Tūris: kub.m			

Pažymėjimas plane	Sudėtinė dalis		
68a	Šulinys		
Statybos pabaigos metai:	1957	Gylis: m	1,77
Rekonstravimo pabaigos metai:		Skersmuo mm	1000
Medžiaga:	Gelžbetonis	Ilgis: m	
Koordinatė X:	6179797,16	Plotis: m	
Koordinatė Y:	319745,45	Kiekis: vnt.	1
Tūris: kub.m			



* 1 0 1 4 0 2 3 1 9 5 *

Statinio sudėtinių dalių kadastro duomenys

Pažymėjimas plane	Sudėtinė dalis		
117	Šulinys		
Statybos pabaigos metai:	1957	Gylis: m	2,01
Rekonstravimo pabaigos metai:		Skersmuo mm	1000
Medžiaga:	Gelžbetonis	Ilgis: m	
Koordinatė X:	6179729,55	Plotis: m	
Koordinatė Y:	319740,41	Kiekis: vnt.	1
Tūris: kub.m			

Pažymėjimas plane	Sudėtinė dalis		
12a	Šulinys		
Statybos pabaigos metai:	1957	Gylis: m	1,95
Rekonstravimo pabaigos metai:		Skersmuo mm	1000
Medžiaga:	Gelžbetonis	Ilgis: m	
Koordinatė X:	6179850,43	Plotis: m	
Koordinatė Y:	319748,86	Kiekis: vnt.	1
Tūris: kub.m			

Parengė Vadovaujanti inžinierė Ona Jodelienė



* 1 0 1 4 0 2 3 1 9 5 *

Inžinerinių statinių kadastro duomenys

Adresas Klaipėdos m. sav. Klaipėdos m.

Unikalus Nr. 4400-2009-0731

Pavadinimas Buitinių nuotekų tinklai

Pažymėjimas plane 2KF

Paskirtis Nuotekų tinklų

Aprašymas Tinklai esantys J.Zembrickio, Šaulių, Ramioji, Priestočio g., Lietuvininkų a., Dariaus ir Girėno g., Klaipėda

Kad. duomenų nustatymo 2009-12-23

Statinio duomenys

Statybos pradžios metai:		Nuotekų linijos reikšmė	skirstomoji (kvartalinė)
Statybos pabaigos metai:	1957	Nuotekų linijos rūšis	renkamoji
Rekonstravimo pradžios metai:		Nuotekų linijos būdas	buitinė
Rekonstravimo pabaigos metai:		Ilgis: m	73,97
Baigtumo procentas: %	100		

Statinio sudėtinių dalių kadastro duomenys

Pažymėjimas plane	Sudėtinė dalis		
2KF1	Vamzdynas (t8-117)		
Statybos pabaigos metai:	1957	Ilgis: m	73,97
Rekonstravimo pabaigos metai:		Medžiaga:	Keramika
Skersmuo mm	200	Gylis: m	2
Markė:			

Pažymėjimas plane	Sudėtinė dalis		
104a	Šulinys		
Statybos pabaigos metai:	1957	Gylis: m	2,06
Rekonstravimo pabaigos metai:		Skersmuo mm	1000
Medžiaga:	Gelžbetonis	Ilgis: m	
Koordinatė X:	6179970,22	Plotis: m	
Koordinatė Y:	319697,87	Kiekis: vnt.	1
Tūris: kub.m			

Pažymėjimas plane	Sudėtinė dalis		
107a	Šulinys		
Statybos pabaigos metai:	1957	Gylis: m	2,42
Rekonstravimo pabaigos metai:		Skersmuo mm	1000
Medžiaga:	Gelžbetonis	Ilgis: m	
Koordinatė X:	6179973,41	Plotis: m	
Koordinatė Y:	319681,42	Kiekis: vnt.	1
Tūris: kub.m			



Statinio sudėtinių dalių kadastro duomenys

Pažymėjimas plane	Sudėtinė dalis		
109a	Šulinys		
Statybos pabaigos metai:	1957	Gylis: m	2,05
Rekonstravimo pabaigos metai:		Skersmuo mm	1000
Medžiaga:	Gelžbetonis	Ilgis: m	
Koordinatė X:	6179969,61	Plotis: m	
Koordinatė Y:	319702,9	Kiekis: vnt.	1
Tūris: kub.m			

Pažymėjimas plane	Sudėtinė dalis		
117	Šulinys		
Statybos pabaigos metai:	1957	Gylis: m	1,66
Rekonstravimo pabaigos metai:		Skersmuo mm	1000
Medžiaga:	Gelžbetonis	Ilgis: m	
Koordinatė X:	6179962,46	Plotis: m	
Koordinatė Y:	319745,52	Kiekis: vnt.	1
Tūris: kub.m			

Pažymėjimas plane	Sudėtinė dalis		
118	Šulinys		
Statybos pabaigos metai:	1957	Gylis: m	1,75
Rekonstravimo pabaigos metai:		Skersmuo mm	1000
Medžiaga:	Gelžbetonis	Ilgis: m	
Koordinatė X:	6179964,43	Plotis: m	
Koordinatė Y:	319735,29	Kiekis: vnt.	1
Tūris: kub.m			

Pažymėjimas plane	Sudėtinė dalis		
119	Šulinys		
Statybos pabaigos metai:	1957	Gylis: m	1,76
Rekonstravimo pabaigos metai:		Skersmuo mm	1000
Medžiaga:	Gelžbetonis	Ilgis: m	
Koordinatė X:	6179966,99	Plotis: m	
Koordinatė Y:	319724,35	Kiekis: vnt.	1
Tūris: kub.m			

Pažymėjimas plane	Sudėtinė dalis		
120	Šulinys		
Statybos pabaigos metai:	1957	Gylis: m	1,83
Rekonstravimo pabaigos metai:		Skersmuo mm	1000
Medžiaga:	Gelžbetonis	Ilgis: m	
Koordinatė X:	6179965,26	Plotis: m	
Koordinatė Y:	319730,98	Kiekis: vnt.	1
Tūris: kub.m			



Parengė Vadovaujanti inžinierė Ona Jodelienė



Inžinerinių statinių kadastro duomenys

Adresas Klaipėdos m. sav. Klaipėdos m.

Unikalus Nr. 4400-2009-0775

Pavadinimas Buitinių nuotekų tinklai

Pažymėjimas plane 3KF

Paskirtis Nuotekų tinklų

Aprašymas Tinklai esantys J.Zembrickio, Šaulių, Ramioji, Priestočio g., Lietuvininkų a., Dariaus ir Girėno g., Klaipėda

Kad. duomenų nustatymo 2009-12-23

Statinio duomenys

Statybos pradžios metai:		Nuotekų linijos reikšmė	skirstomoji (kvartalinė)
Statybos pabaigos metai:	1957	Nuotekų linijos rūšis	renkamoji
Rekonstravimo pradžios metai:		Nuotekų linijos būdas	buitinė
Rekonstravimo pabaigos metai:		Ilgis: m	51,35
Baigtumo procentas: %	100		

Statinio sudėtinių dalių kadastro duomenys

Pažymėjimas plane	Sudėtinė dalis		
3KF1	Vamzdynas (t9-94)		
Statybos pabaigos metai:	1957	Ilgis: m	51,35
Rekonstravimo pabaigos metai:		Medžiaga:	Keramika
Skersmuo mm	150	Gylis: m	2
Markė:			

Pažymėjimas plane	Sudėtinė dalis		
94	Šulinys		
Statybos pabaigos metai:	1957	Gylis: m	1,93
Rekonstravimo pabaigos metai:		Skersmuo mm	1000
Medžiaga:	Gelžbetonis	Ilgis: m	
Koordinatė X:	6180012,91	Plotis: m	
Koordinatė Y:	319613,25	Kiekis: vnt.	1
Tūris: kub.m			

Pažymėjimas plane	Sudėtinė dalis		
141	Šulinys		
Statybos pabaigos metai:	1957	Gylis: m	1,75
Rekonstravimo pabaigos metai:		Skersmuo mm	1000
Medžiaga:	Gelžbetonis	Ilgis: m	
Koordinatė X:	6179984,49	Plotis: m	
Koordinatė Y:	319634,4	Kiekis: vnt.	1
Tūris: kub.m			



* 1 0 1 4 0 2 3 2 1 3 *

Statinio sudėtinių dalių kadastro duomenys

Pažymėjimas plane	Sudėtinė dalis		
144	Šulinys		
Statybos pabaigos metai:	1957	Gylis: m	1,72
Rekonstravimo pabaigos metai:		Skersmuo mm	1000
Medžiaga:	Gelžbetonis	Ilgis: m	
Koordinatė X:	6179991,24	Plotis: m	
Koordinatė Y:	319635,98	Kiekis: vnt.	1
Tūris: kub.m			

Pažymėjimas plane	Sudėtinė dalis		
149	Šulinys		
Statybos pabaigos metai:	1957	Gylis: m	1,7
Rekonstravimo pabaigos metai:		Skersmuo mm	1000
Medžiaga:	Gelžbetonis	Ilgis: m	
Koordinatė X:	6179997,94	Plotis: m	
Koordinatė Y:	319638,27	Kiekis: vnt.	1
Tūris: kub.m			

Parengė Vadovaujanti inžinierė Ona Jodelienė



* 1 0 1 4 0 2 3 2 1 3 *

Inžinerinių statinių kadastro duomenys

Adresas Klaipėdos m. sav. Klaipėdos m.

Unikalus Nr. 4400-2009-0797

Pavadinimas Buitinių nuotekų tinklai

Pažymėjimas plane 4KF

Paskirtis Nuotekų tinklų

Aprašymas Tinklai esantys J.Zembrickio, Šaulių, Ramioji, Priestočio g., Lietuvininkų a.,Dariaus ir Girėno g., Klaipėda

Kad. duomenų nustatymo 2009-12-23

Statinio duomenys

Statybos pradžios metai:		Nuotekų linijos reikšmė	skirstomoji (kvartalinė)
Statybos pabaigos metai:	1957	Nuotekų linijos rūšis	renkamoji
Rekonstravimo pradžios metai:		Nuotekų linijos būdas	buitinė
Rekonstravimo pabaigos metai:		Ilgis: m	124,16
Baigtumo procentas: %	100		

Statinio sudėtinių dalių kadastro duomenys

Pažymėjimas plane	Sudėtinė dalis		
4KF1	Vamzdynas (69-84a)		
Statybos pabaigos metai:	1957	Ilgis: m	124,16
Rekonstravimo pabaigos metai:		Medžiaga:	Keramika
Skersmuo mm	150	Gylis: m	2
Markė:			

Pažymėjimas plane	Sudėtinė dalis		
24	Šulinys		
Statybos pabaigos metai:	1957	Gylis: m	1,64
Rekonstravimo pabaigos metai:		Skersmuo mm	1000
Medžiaga:	Gelžbetonis	Ilgis: m	
Koordinatė X:	6179813,84	Plotis: m	
Koordinatė Y:	319528,82	Kiekis: vnt.	1
Tūris: kub.m			

Pažymėjimas plane	Sudėtinė dalis		
69	Šulinys		
Statybos pabaigos metai:	1957	Gylis: m	1,64
Rekonstravimo pabaigos metai:		Skersmuo mm	1000
Medžiaga:	Gelžbetonis	Ilgis: m	
Koordinatė X:	6179805,72	Plotis: m	
Koordinatė Y:	319503,99	Kiekis: vnt.	1
Tūris: kub.m			



* 1 0 1 4 0 2 3 2 3 1 *

Statinio sudėtinių dalių kadastro duomenys

Pažymėjimas plane	Sudėtinė dalis		
73	Šulinys		
Statybos pabaigos metai:	1957	Gylis: m	1,56
Rekonstravimo pabaigos metai:		Skersmuo mm	1000
Medžiaga:	Gelžbetonis	Ilgis: m	
Koordinatė X:	6179807,48	Plotis: m	
Koordinatė Y:	319532,98	Kiekis: vnt.	1
Tūris: kub.m			

Pažymėjimas plane	Sudėtinė dalis		
74	Šulinys		
Statybos pabaigos metai:	1957	Gylis: m	1,47
Rekonstravimo pabaigos metai:		Skersmuo mm	1000
Medžiaga:	Gelžbetonis	Ilgis: m	
Koordinatė X:	6179799,11	Plotis: m	
Koordinatė Y:	319535,94	Kiekis: vnt.	1
Tūris: kub.m			

Pažymėjimas plane	Sudėtinė dalis		
77	Šulinys		
Statybos pabaigos metai:	1957	Gylis: m	1,32
Rekonstravimo pabaigos metai:		Skersmuo mm	1000
Medžiaga:	Gelžbetonis	Ilgis: m	
Koordinatė X:	6179789,51	Plotis: m	
Koordinatė Y:	319538,93	Kiekis: vnt.	1
Tūris: kub.m			

Pažymėjimas plane	Sudėtinė dalis		
79	Šulinys		
Statybos pabaigos metai:	1957	Gylis: m	1,2
Rekonstravimo pabaigos metai:		Skersmuo mm	1000
Medžiaga:	Gelžbetonis	Ilgis: m	
Koordinatė X:	6179778,8	Plotis: m	
Koordinatė Y:	319542,32	Kiekis: vnt.	1
Tūris: kub.m			

Pažymėjimas plane	Sudėtinė dalis		
71a	Šulinys		
Statybos pabaigos metai:	1957	Gylis: m	1,33
Rekonstravimo pabaigos metai:		Skersmuo mm	1000
Medžiaga:	Gelžbetonis	Ilgis: m	
Koordinatė X:	6179771,81	Plotis: m	
Koordinatė Y:	319544,66	Kiekis: vnt.	1
Tūris: kub.m			



* 1 0 1 4 0 2 3 2 3 1 *

Statinio sudėtinių dalių kadastro duomenys

Pažymėjimas plane	Sudėtinė dalis		
89	Šulinys		
Statybos pabaigos metai:	1957	Gylis: m	1,07
Rekonstravimo pabaigos metai:		Skersmuo mm	1000
Medžiaga:	Gelžbetonis	Ilgis: m	
Koordinatė X:	6179779,14	Plotis: m	
Koordinatė Y:	319568,68	Kiekis: vnt.	1
Tūris: kub.m			

Pažymėjimas plane	Sudėtinė dalis		
82a	Šulinys		
Statybos pabaigos metai:	1957	Gylis: m	1,17
Rekonstravimo pabaigos metai:		Skersmuo mm	1000
Medžiaga:	Gelžbetonis	Ilgis: m	
Koordinatė X:	6179784,64	Plotis: m	
Koordinatė Y:	319585,92	Kiekis: vnt.	1
Tūris: kub.m			

Pažymėjimas plane	Sudėtinė dalis		
84a	Šulinys		
Statybos pabaigos metai:	1957	Gylis: m	1,04
Rekonstravimo pabaigos metai:		Skersmuo mm	1000
Medžiaga:	Gelžbetonis	Ilgis: m	
Koordinatė X:	6179787,88	Plotis: m	
Koordinatė Y:	319595,06	Kiekis: vnt.	1
Tūris: kub.m			

Parengė Vadovaujanti inžinierė Ona Jodelienė




Inžinerinių statinių įkainojimas (perkainojimas)

Adresas Klaipėdos m. sav. Klaipėdos m.
Unikalus Nr. 4400-2009-0631

Pavadinimas	2	3	4	5	6	7	8	9	10	11	12	Vidutinė rinkos vertė, Lt
	Vertės nustatymo data	Įkainojimas (I), Perkainojimas (P)	Kasmetinis vertės mažinimo koeficientas	Matavimo vienetas	Kiekis	Kainynas ir lentelė	Vienueto statybos vertė po indeksavimo, Lt	Atkūrimo kaštai (statybinė vertė), Lt	Nusidėvėjimas %	Atkuriamoji vertė, Lt	Vietovės pataisos koeficientas	
I												
Vamzdynas (117-116) IKF1	2009-12-23	I	3,3	m	231,57	NTK 2009-4.2.16	334	77300	75	19300	1	19300
Vamzdynas (59-116-181) IKF2	2009-12-23	I	3,3	m	166,11	NTK 2009-4.2.16	334	55500	75	13900	1	13900
Vamzdynas (121a-180) IKF3	2009-12-23	I	3,3	m	18,04	NTK 2009-4.2.16	334	6030	75	1510	1	1510
Vamzdynas (68a-67a) IKF4	2009-12-23	I	3,3	m	16,26	NTK 2009-4.2.16	334	5430	75	1360	1	1360
Vamzdynas (66a-63) IKF5	2009-12-23	I	3,3	m	7,37	NTK 2009-4.2.16	334	2460	75	615	1	615
Viso								147000		36700		36700

Parengė Vadovaujanti inžinierė Ona Jodelienė




Inžinierinių statinių įkainojimas (perkainojimas)

Adresas Klaipėdos m. sav. Klaipėdos m.
Unikalus Nr. 4400-2009-0731

Pavadinimas	Vertės nustatymo data	Įkainojimas (I), Perkainojimas (P)	Kasmetinis vertės mažinimo koeficientas	Matavimo vienetas	Kiekis	Kainynas ir lentele	Vieneto statybos vertė po indeksavimo, Lt	Atkurimo kaštai (statybinė vertė), Lt	Nusidėvėjimas %	Atkuriamoji vertė, Lt	Vietovės pataisos koeficientas	Vidutinė rinkos vertė, Lt
1	2	3	4	5	6	7	8	9	10	11	12	13
Vamzdynas (t8-117) 2KFI	2009-12-23	I	3,3	m	73,97	NTK 2009-4.2.16	334	24700	75	6180	1	6180
Viso								24700		6180		6180

Parengė Vadovaujanti inžinierė Ona Jodelienė



1 0 1 4 0 2 3 2 2 2

Inžinierinių statinių įkainojimas (perkainojimas)

Adresas Klaipėdos m. sav. Klaipėdos m.
Unikalus Nr. 4400-2009-0775

Pavadinimas	Vertės nustatymo data	Įkainojimas (I), Perkainojimas (P)	Kasmetinis vertės mažinimo koeficientas	Matavimo vienetas	Kiekis	Kainynas ir lentelė	Vieneto statybos vertė po indeksavimo, Lt	Atkurimo kaštai (statybinė vertė), Lt	Nusidėvėjimas %	Atkuriamoji vertė, Lt	Vietovės pataisos koeficientas	Vidutinė rinkos vertė, Lt
1	2	3	4	5	6	7	8	9	10	11	12	13
Vamzdynas (t9-94) 3KF1	2009-12-23	I	3,3	m	51,35	NTK 2009-4.2.16	334	17200	75	4290	1	4290
Viso								17200		4290		4290

Parengė Vadovaujanti inžinierė Ona Jodelienė




1014023214

Valstybės įmonės Registrų centro Klaipėdos filialas

**NEKILNOJAMOJO DAIKTO
KADASTRINIŲ MATAVIMŲ BYLA**

Tomas: 1

Nekilnojamojo turto objektas: **Inžinerinis statinys**

Bylos Nr.: **21/60525**

Registro Nr.: **44/1369053 (Statiniai)**

Adresas: **Klaipėdos m. sav. Klaipėdos m. Šaulių g.**

Lapų skaičius: **10**



SUDERINTA

Valstybės įmonės Registrų centro Klaipėdos filialas

Elektroniniu parašu pasirašė: Svetlana Michalenko

Pareigos: Kadastro specialistė ekspertė

Laiko žyma: 2010-06-09 08:02:50

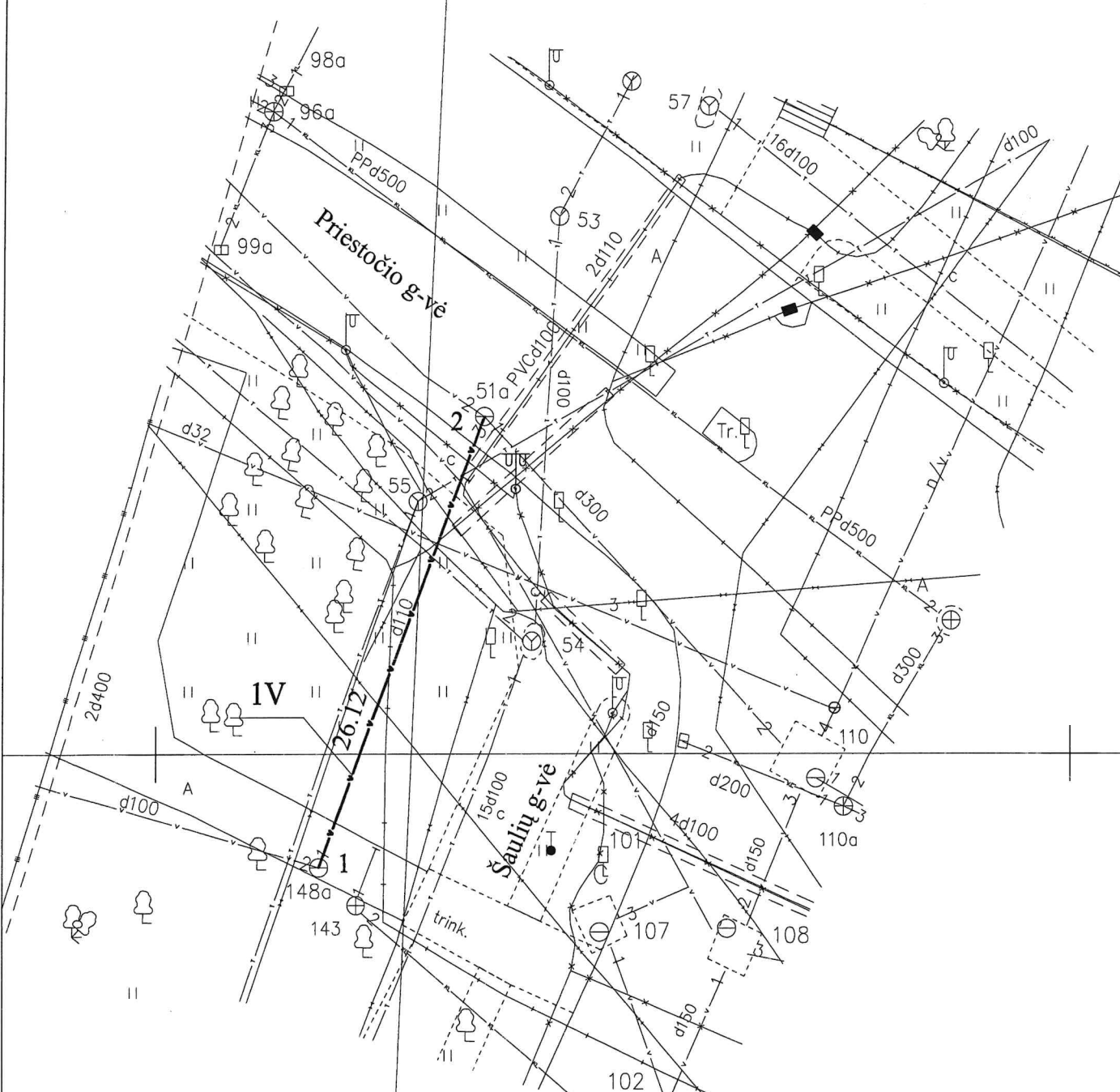


1016245105

6180050

319700

85c5
85c6




Vandentekio tinklai Pe. d110 L= 26,12 m

**INŽINERINIO STATINIO RIBOS
PAŽYMĖTOS KADASTRO ŽEMELAPYJE**
2011.05.11
VI Registrų centro Klaipėdos filialas
Kadastrų specialistė eksperte
Soela Petruskienė
(pareigos) (parašas) (v.pavardė)

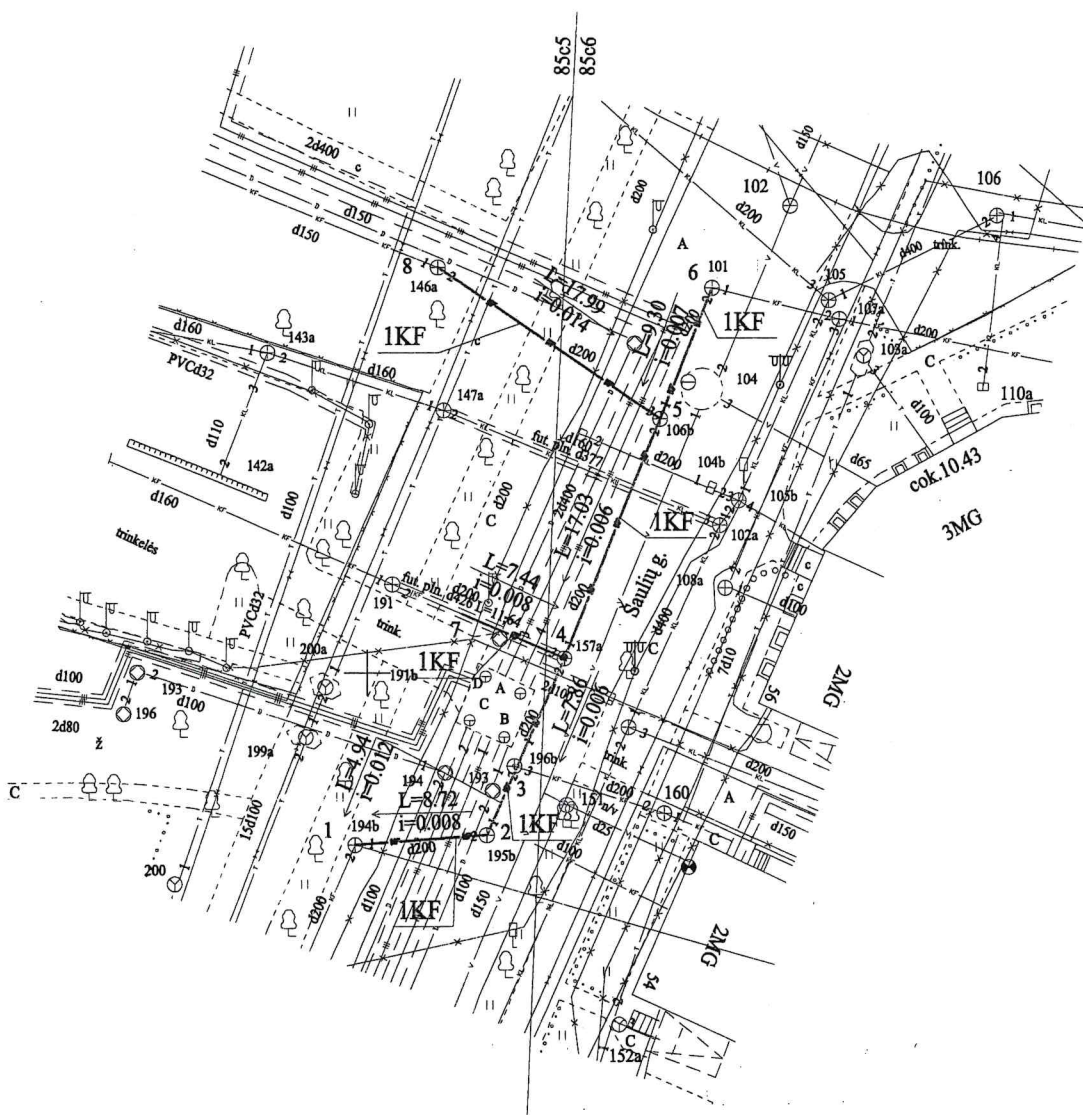
KOORDINACIJŲ ŽINIARAŠTIS		
Taško Nr.	X	Y
1	6179993.84	319658.88
2	6180018.34	319667.93

		Valstybės įmonės Registrų centro Klaipėdos filialas Licencijos Nr. G-734-(623), išduota 2008-08-27 2M-M-359	
Pareigos	V., pavardė	Parašas	Data
Matininkas	R.Petruskas		2010-06-07
Statinių išdėstymo planas		1:300	A.V.
Klaipėdos m. sav. Klaipėdos m. Šaulių g.			
Sudarytas pagal 2010-06-04 kadastrinių matavimų duomenis		Statinio pažymėjimas plane 1V	





1016294710



**INŽINERINIO STATINIO RIBOS
PAŽYMĖTOS KADASTRO ŽEMĖLAPYJE**

2010-03-14
(data)
VI Registrų centro Klaipėdos filialas Kadastro specialistė ekspertė
Socialė Petrauskienė
(pareigos) (vardas) (v.pavardė)

Nuotekų tinklai PVC d200 L= 73,28m

KOORDINACIŲ ŽINIARAŠTIS		
Taško Nr.	X	Y
1	6179938.62	319649.18
2	6179939.26	319657.88
3	6179943.84	319659.72
4	6179950.96	319663.08
5	6179966.77	319669.41
6	6179975.43	319672.79
7	6179953.87	319656.23
8	6179976.78	319654.48



Valstybės įmonės Registrų centro Klaipėdos filialas
Licencijos Nr. G-734-(623), išduota 2008-08-27
2M-M-359

Pareigos	V., pavardė	Parašas	Data
Matininkas	R.Petrauskas		2010-06-10
Statinių išdėstymo planas		1:500	A.V.
Klaipėdos m. sav. Klaipėdos m. Šaulių g.			
Sudarytas pagal 2010-06-10 kadastrinių matavimų duomenis	Pastato pažymėjimas plane 1KF		

Inžinerinių statinių kadastro duomenys

Adresas Klaipėdos m. sav. Klaipėdos m. Šaulių g.

Unikalus Nr. 4400-2059-0252

Pavadinimas Vandentiekio tinklai

Pažymėjimas plane 1V

Paskirtis Vandentiekio tinklų

Kad. duomenų nustatymo 2010-06-04

Aprašymas

Statinio duomenys

Statybos pradžios metai:	2009	Baigtumo procentas: %	100
Statybos pabaigos metai:	2010	Vandentiekio linijos reikšmė	skirstomoji (kvartalinė)
Rekonstravimo pradžios metai:		Ilgis: m	26,12
Rekonstravimo pabaigos metai:			

Statinio sudėtinių dalių kadastro duomenys

Pažymėjimas plane	Sudėtinė dalis		
1V	Vamzdynas 1-2		
Statybos pabaigos metai:	2010	Ilgis: m	26,12
Rekonstravimo pabaigos metai:		Medžiaga:	Polietilenas
Skersmuo mm	110	Gylis: m	
Markė:			

Pažymėjimas plane	Sudėtinė dalis		
148a	Šulinys		
Statybos pabaigos metai:	2010	Gylis: m	1,98
Rekonstravimo pabaigos metai:		Skersmuo mm	1000
Medžiaga:	Betonas	Ilgis: m	
Koordinatė X:	6179993,84	Plotis: m	
Koordinatė Y:	319658,88	Kiekis: vnt.	1
Tūris: kub.m			

Pažymėjimas plane	Sudėtinė dalis		
51a	Šulinys		
Statybos pabaigos metai:	2010	Gylis: m	2,05
Rekonstravimo pabaigos metai:		Skersmuo mm	2000
Medžiaga:	Betonas	Ilgis: m	
Koordinatė X:	6180018,34	Plotis: m	
Koordinatė Y:	319667,93	Kiekis: vnt.	1
Tūris: kub.m			



* 1 0 1 6 2 4 5 0 9 9 *

Parengė Matininkas Romas Petrauskas



Inžinerinių statinių kadastro duomenys

Adresas Klaipėdos m. sav. Klaipėdos m. Šaulių g.

Unikalus Nr. 4400-2059-0263

Pavadinimas Buitinių nuotekų tinklai

Pažymėjimas plane 1KF

Paskirtis Nuotekų tinklų

Kad. duomenų nustatymo 2010-06-10

Aprašymas

Statinio duomenys

Statybos pradžios metai:	2009	Nuotekų linijos reikšmė	skirstomoji (kvartalinė)
Statybos pabaigos metai:	2010	Nuotekų linijos rūšis	renkamoji
Rekonstravimo pradžios metai:		Nuotekų linijos būdas	buitinė
Rekonstravimo pabaigos metai:		Ilgis: m	73,28
Baigtumo procentas: %	100		

Statinio sudėtinių dalių kadastro duomenys

Pažymėjimas plane	Sudėtinė dalis		
1KF	Vamzdynas 1-8		
Statybos pabaigos metai:	2010	Ilgis: m	73,28
Rekonstravimo pabaigos metai:		Medžiaga:	Polivinilchloridas
Skersmuo mm	200	Gylis: m	3
Markė:			

Pažymėjimas plane	Sudėtinė dalis		
146a	Šulinys		
Statybos pabaigos metai:	2010	Gylis: m	2,12
Rekonstravimo pabaigos metai:		Skersmuo mm	1000
Medžiaga:	Betonas	Ilgis: m	
Koordinatė X:	6179976,79	Plotis: m	
Koordinatė Y:	319654,46	Kiekis: vnt.	1
Tūris: kub.m			

Pažymėjimas plane	Sudėtinė dalis		
196b	Šulinys		
Statybos pabaigos metai:	2010	Gylis: m	2,15
Rekonstravimo pabaigos metai:		Skersmuo mm	1000
Medžiaga:	Betonas	Ilgis: m	
Koordinatė X:	6179943,84	Plotis: m	
Koordinatė Y:	319659,72	Kiekis: vnt.	1
Tūris: kub.m			



* 1 0 1 6 2 9 4 1 1 9 *

Statinio sudėtinių dalių kadastro duomenys

Pažymėjimas plane	Sudėtinė dalis		
194b	Šulinys		
Statybos pabaigos metai:	2010	Gylis: m	2,62
Rekonstravimo pabaigos metai:		Skersmuo mm	1000
Medžiaga:	Betonas	Ilgis: m	
Koordinatė X:	6179938,62	Plotis: m	
Koordinatė Y:	319649,18	Kiekis: vnt.	1
Tūris: kub.m			

Pažymėjimas plane	Sudėtinė dalis		
157a	Šulinys		
Statybos pabaigos metai:	2010	Gylis: m	2,35
Rekonstravimo pabaigos metai:		Skersmuo mm	1000
Medžiaga:	Betonas	Ilgis: m	
Koordinatė X:	6179950,96	Plotis: m	
Koordinatė Y:	319663,08	Kiekis: vnt.	1
Tūris: kub.m			

Pažymėjimas plane	Sudėtinė dalis		
195b	Šulinys		
Statybos pabaigos metai:	2010	Gylis: m	2,35
Rekonstravimo pabaigos metai:		Skersmuo mm	1500
Medžiaga:	Betonas	Ilgis: m	
Koordinatė X:	6179938,76	Plotis: m	
Koordinatė Y:	319657,88	Kiekis: vnt.	1
Tūris: kub.m			

Pažymėjimas plane	Sudėtinė dalis		
101	Šulinys		
Statybos pabaigos metai:	2010	Gylis: m	2,51
Rekonstravimo pabaigos metai:		Skersmuo mm	1000
Medžiaga:	Betonas	Ilgis: m	
Koordinatė X:	6179975,43	Plotis: m	
Koordinatė Y:	319672,79	Kiekis: vnt.	1
Tūris: kub.m			

Pažymėjimas plane	Sudėtinė dalis		
106b	Šulinys		
Statybos pabaigos metai:	2010	Gylis: m	2,5
Rekonstravimo pabaigos metai:		Skersmuo mm	1000
Medžiaga:	Betonas	Ilgis: m	
Koordinatė X:	6179966,77	Plotis: m	
Koordinatė Y:	319669,41	Kiekis: vnt.	1
Tūris: kub.m			



* 1 0 1 6 2 9 4 1 1 9 *

Parengė Matininkas Romas Petrauskas



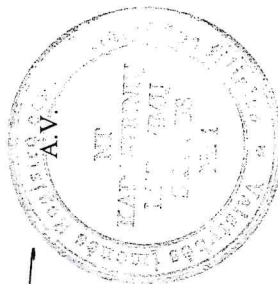
2

Inžinierinių statinių įkainojimas (perkainojimas)

Adresas Klaipėdos m. sav. Klaipėdos m. Šaulių g.
Unikalus Nr. 4400-2059-0252

Pavadinimas	Vertės nustatymo data	Įkainojimas (I), Perkainojimas (P)	Kasmetinis vertės mažinimo koeficientas	Matavimo vienetas	Kiekis	Kainynas ir lentelė	Vieneto statybos vertė po indeksavimo, Lt	Atkurimo kaštai (statybinė vertė), Lt	Nusidėvėjimas %	Atkuriamoji vertė, Lt	Vietovės pataisos koeficientas	Vidutinė rinkos vertė, Lt
1	2	3	4	5	6	7	8	9	10	11	12	13
Vamzdynas 1-2 1V	2010-06-04	I	5	m	26,12	NTK10-4.1.12	352	9190	0	9190	1	9190
Viso								9190		9190		9190

Parengė Matininkas Romas Petrauskas


4 400 2059 0252

Inžinierinių statinių įkainojimas (perkainojimas)

Adresas Klaipėdos m. sav. Klaipėdos m. Šaulių g.
Unikalus Nr. 4400-2059-0263

Pavadinimas	Vertės nustatymo data	Įkainojimas (I), Perkainojimas (P)	Kasmetinis vertės mažinimo koeficientas	Matavimo vienetas	Kiekis	Kainynas ir lentelė	Vieneto statybos vertė po indeksavimo, Lt	Atkūrimo kaštai (statybinė vertė), Lt	Nusidėvėjimas %	Atkuriamoji vertė, Lt	Vietovės pataisos koeficientas	Vidutinė rinkos vertė, Lt
1					6	7	8	9	10	11	12	13
Vamzdynas 1-8 IKF	2010-06-10	I	3,3	m	73,28	NTK10-4.2.22	309	22600	0	22600	1	22600
Viso								22600		22600		22600

Parengė Matininkas Romas Petrauskas

4 400 2059 0263

UAB "Vakarų geodezija"

**NEKILNOJAMOJO DAIKTO
KADASTRINIŲ MATAVIMŲ BYLA**

Tomas: 1

Nekilnojamojo turto objektas: **Inžinerinis statinys**

Bylos Nr.: 21/65733

Registro Nr.: 44/1767267 (Statiniai)

Adresas: **Klaipėdos m. sav. Klaipėdos m. Šaulių g.**

Lapų skaičius: 5



SUDERINTA

Valstybės įmonės Registrų centro Klaipėdos filialas

Elektroniniu parašu pasirašė: Raminta Kovalevskienė

Pareigos: Kadastro specialistė

Laiko žyma: 2015-01-29 14:43:37

Bylos Nr. 21/65733
Tomo Nr. 1
Registro 44/1767267

BYLOS TOMO VIDAUS APYRAŠAS

Eil. Nr.	Dokumento pavadinimas	Dokumento		Lapų skaič.	Bylos lapų numeriai	Pastabos
		Nr.	Data			
1	Statinio planas "STATINIŲ IŠDĖSTYMO PLANAS"		2015-01-21	1	1	
2	Koordinacijų žiniaraštis		2015-01-21	1	2	
3	Inžinerinių statinių kadastro duomenys 1C FORMA		2015-01-21	1	3	
4	Inžinerinių statinių įkainojimas (perkainojimas) 2C FORMA		2015-01-21	1	4	

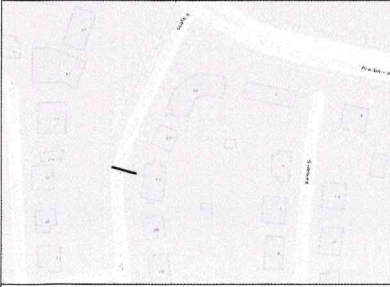
Vidaus apyrašo lapų 4

Matininkė
Asta Gelžinytė

(pareigos, parašas, vardas, pavardė)

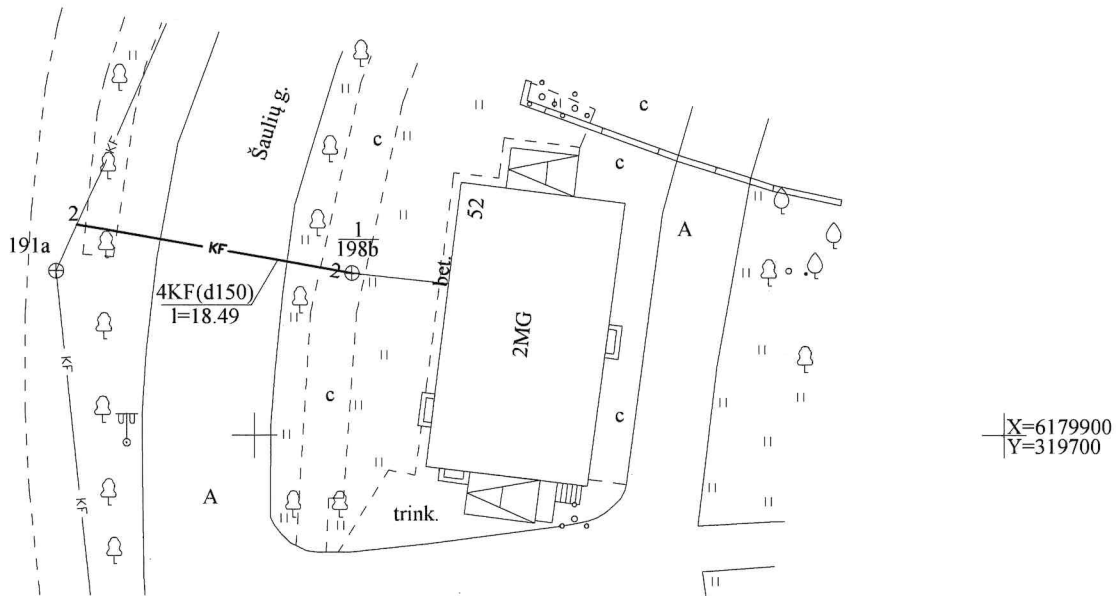


Išdėstymo schema



STATINIŲ IŠDĖSTYMO PLANAS

23/55 - 0019



Kadastro duomenų nustatymui naudota medžiaga: Šaulių g. 52, Klaipėda skaitmeninė topografinė nuotrauka M 1:500 (2010.06), sudaryta IĮ "Geovena"

Nuotekų tinklų 4KF d150 ilgis - 18.49 m

1	Taško Nr.
198b	Šulinio Nr.


UAB "Vakarų geodezija" Šilutės pl. 21-14, Klaipėda, įm.kodas 302614498 Kvalifikacijos pažymėjimo nr. 2M-M-1856			
Pareigos	V., pavardė	Parašas	Data
Direktorius	G.Sakalauskas	<i>[Signature]</i>	2015-01-21
Matininkė	A.Gelžinytė	<i>[Signature]</i>	
STATINIŲ IŠDĖSTYMO PLANAS		M 1:500	A.V.
Klaipėdos m. sav. Klaipėdos m. Šaulių g.			
Sudarytas pagal 2015-01-21 kadastrinių matavimų duomenis		Inžinerinio statinio pažymėjimas plane: 4KF	

Objekto pavadinimas	Buitinių nuotekų tinklai
Gatvė, Nr.	Šaulių
Kaimas (miestelis)	
Miestas (rajonas)	Klaipėda
Savivaldybė	Klaipėdos m.

KOORDINAČIŲ ŽINIARAŠTIS

Koordinatų sistema		LKS-94			
Taško Nr.	X	Y	Taško Nr.	X	Y
1	6179910.82	319656.51			
2	6179914.05	319638.31			

Žiniaraštį sudarė



(parašas)

A. Gelžinytė Paž.Nr.2M-M-1856
(vardas ir pavardė, pažymėjimo Nr.)

2015 01 21
(data)

Inžinerinių statinių kadastro duomenys

Adresas Klaipėdos m. sav. Klaipėdos m. Šaulių g.

Unikalus Nr. 4400-3203-0147

Pavadinimas Buitinių nuotekų tinklai

Pažymėjimas plane 4KF

Paskirtis Nuotekų šalinimo tinklą

Aprašymas Statinio kategorija-I gr. nesudėtingas.
Vamzdynas šalia Šaulių g. 52

Kad. duomenų nustatymo 2015-01-21

Statinio duomenys

Statybos pradžios metai:	1957	Nuotekų linijos reikšmė:	Skirstomoji (kvartalinė)
Statybos pabaigos metai:	1957	Nuotekų linijos rūšis:	Renkamoji
Rekonstravimo pradžios metai:		Nuotekų linijos būdas:	Buitinė
Rekonstravimo pabaigos metai:		Ilgis: m	18,49
Baigtumo procentas: %	100	Daikto būklė:	

Statinio sudėtinių dalių kadastro duomenys

Pažymėjimas plane	Sudėtinė dalis		
4KF	Vamzdynas		
Statybos pabaigos metai:	1957	Ilgis: m	18,49
Rekonstravimo pabaigos metai:		Medžiaga:	Keramika
Skersmuo: mm	150	Gylis: m	2
Markė:			

Pažymėjimas plane	Sudėtinė dalis		
198b	Šulinys		
Statybos pabaigos metai:	1957	Gylis: m	1,9
Rekonstravimo pabaigos metai:		Skersmuo: mm	1000
Medžiaga:	Betonas	Ilgis: m	
Koordinatė X:	6179910,82	Plotis: m	
Koordinatė Y:	319656,51	Kiekis: vnt.	1
Tūris: kub. m			

Parengė Matininkė Asta Gelžinytė



Inžinerinių statinių įkainojimas (perkainojimas)

Adresas Klaipėdos m. sav. Klaipėdos m. Šaulių g.
Unikalus Nr. 4400-3203-0147

Pavadinimas	2	3	4	5	6	7	8	9	10	11	12	Vidutinė rinkos vertė, Eur
	Vertės nustatymo data	Įkainojimas (I), Perkainojimas (P)	Kasmetinis vertės mažinimo koeficientas	Matavimo vienetas	Kiekis	Kainynas ir lentelė	Vieneto stątybos vertė po indeksavimo, Eur	Atkūrimo kaštai (statybinė vertė), Eur	Nusidėvėjimas %	Atkurtiamoji vertė, Eur	Vietovės pataisos koeficientas	
1	2015-01-21	I	3,3	m	18,49	NTK 2015- 4.2.16	83,7	1550	75	387	1	387
Vamzdynas 4KF												
Viso								1550		387		387

Parengė Matininkė Asta Gelžinytė



* 1 0 5 1 1 6 6 1 6 0 *

UAB "Vakaru geodezija"

(įmonės pavadinimas)

KITŲ STATINIŲ IR JŲ DALIŲ KADASTRO DUOMENYS

2015-01-21

(data)

Klaipėda

(sudarymo vieta)

Klaipėdos m. sav. Klaipėdos m. Šaulių g.

(kitų statinių ir jų dalių adresas)

Duomenys užfiksuoti	2015-01-21		
Pažymėjimas plane	4KF		
Paskirtis	Naustelių žėlinimo tinklas		
Pavadinimas	Būstinis naustelių tinklas		
Statybos pradžios/nabaigos metai	1957/1957		
Rekonstravimo pradžios/nabaigos metai			
Baištumas %	100		
Statinių sudėtinės dalys			
Pavadinimas	Vamzdinai		
Pažymėjimas plane	4KF		
Statybos pradžios/nabaigos metai	1957/1957		
Medžiaga	Kvarcitas		
Markė. tipas			
Matmenys	Ilgis	15,49	
	Plotis (diametras)	150	
	Plotas		
	Aukštis (gvlis)	2	
	Tūris		
Pavadinimas	Šulinys		
Pažymėjimas plane	1986		
Statybos pradžios/nabaigos metai	1957/1957		
Medžiaga	300ml		
Markė. tipas			
Matmenys	Ilgis		
	Plotis (diametras)	1000	
	Plotas		
	Aukštis (gvlis)	19	
	Tūris		
Pavadinimas			
Pažymėjimas plane			
Statybos pradžios/nabaigos metai			
Medžiaga			
Markė. tipas			
Matmenys	Ilgis		
	Plotis (diametras)		
	Plotas		
	Aukštis (gvlis)		
	Tūris		

Parengė Matininkė Asta Gelžinytė




UAB "Vakarų geodezija"

**NEKILNOJAMOJO DAIKTO
KADASTRINIŲ MATAVIMŲ BYLA**

Tomas: 1

Nekilnojamojo turto objektas: **Inžinerinis statinys**

Bylos Nr.: 21/60447

Registro Nr.: 44/1341090 (Statiniai)

Adresas: **Klaipėdos m. sav. Klaipėdos m.**

Lapų skaičius: 5



SUDERINTA

Valstybės įmonės Registrų centro Klaipėdos filialas

Elektroniniu parašu pasirašė: Raminta Kovalevskienė

Pareigos: Kadastro specialistė

Laiko žyma: 2015-01-28 13:42:58

Bylos Nr. 21/60447
Tomo Nr. 1
Registro 44/1341090

BYLOS TOMO VIDAUS APYRAŠAS

Eil. Nr.	Dokumento pavadinimas	Dokumento		Lapų skaič.	Bylos lapų numeriai	Pastabos
		Nr.	Data			
1	Statinio planas "STATINIŲ IŠDĖSTYMO PLANAS"		2015-01-22	1	1	
2	Koordinacijų žiniaraštis		2015-01-22	1	2	
3	Inžinerinių statinių kadastro duomenys 1C FORMA		2015-01-22	1	3	
4	Inžinerinių statinių įkainojimas (perkainojimas) 2C FORMA		2015-01-22	1	4	

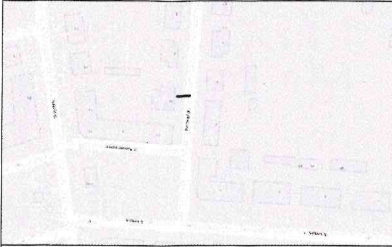
Vidaus apyrašo lapų 4

(pareigos, parašas, vardas, pavardė)

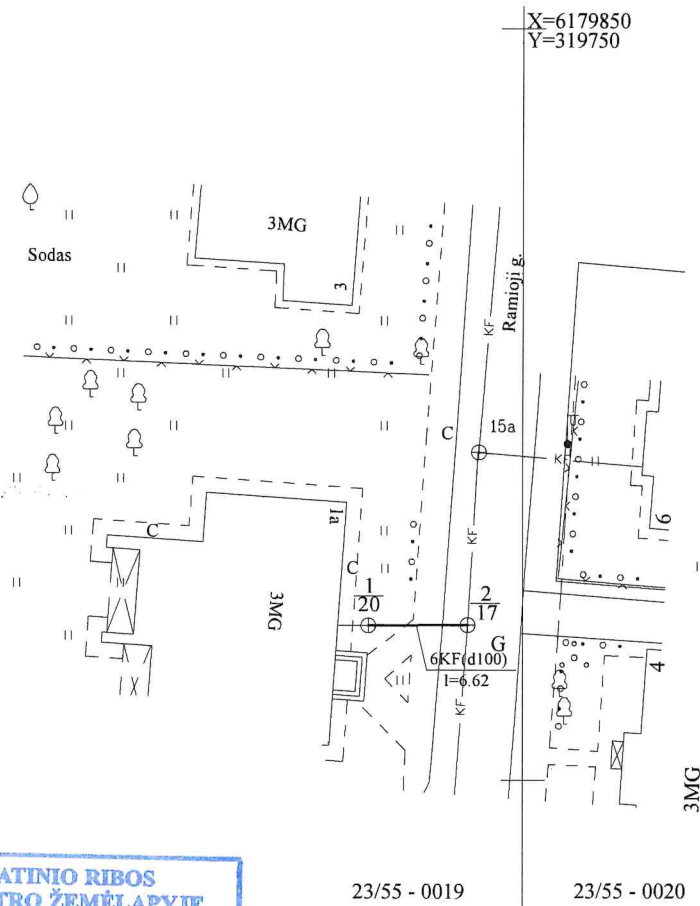
Matininkė
Asta Gelžinytė



Išdėstymo schema



STATINIŲ IŠDĖSTYMO PLANAS



**INŽINERINIO STATINIO RIBOS
PAŽYMĖTOS KADASTRO ŽEMĖLAPYJE**

(Signature) Kadastro GIS grupės
VI Registrų centro Klaipėdos filialas vedėja
Aldona Gižienė
(pareigos) (parašas) (v.pavardė)

85-C-10

Kadastro duomenų nustatymui naudota medžiaga: šilumos tinklai nuo kameros 2Š-28-1 iki 2Š-28-2-2 j Ramioji g. 1A,3,4,6 K laipėdoje, geodezinė nuotrauka M 1:500 (2013.10), sudaryta IĮ "Geovena"

Nuotekų tinklų 6KF d100 ilgis - 6.62 m

1	Taško Nr.
20	Šulinio Nr.

UAB "Vakarų geodezija" Šilutės pl. 21-14, Klaipėda, įm.kodas 302614498 Kvalifikacijos pažymėjimo nr. 2M-M-1856			
Pareigos	V., pavardė	Parašas	Data
Direktorius	G.Sakalauskas	<i>(Signature)</i>	2015-01-22
Matininkė	A.Gelžinytė	<i>(Signature)</i>	
STATINIŲ IŠDĖSTYMO PLANAS		M 1:500	
Klaipėdos m. sav. Klaipėdos m.			
Sudarytas pagal 2015-01-22 kadastrinių matavimų duomenis		Inžinerinio statinio pažymėjimas plane: 6KF	

IŠDĖSTYMO PLANAS M 1:500

Objekto pavadinimas	Buitinių nuotekų tinklai
Gatvė, Nr.	
Kaimas (miestelis)	
Miestas (rajonas)	Klaipėda
Savivaldybė	Klaipėdos m.

KOORDINAČIŲ ŽINIARAŠTIS

Koordinacijų sistema LKS-94					
Taško Nr.	X	Y	Taško Nr.	X	Y
1	6179810.31	319739.69			
2	6179810.34	319746.31			
Žiniaraštį sudarė			 (parašas)	A. Gelžinytė Paž. Nr. 2M-M-1856 (vardas ir pavardė, pažymėjimo Nr.)	2015 01 22 (data)

Inžinerinių statinių kadastro duomenys

Adresas Klaipėdos m. sav. Klaipėdos m.

Unikalus Nr. 4400-3202-4830

Pavadinimas Buitinių nuotekų tinklai

Pažymėjimas plane 6KF

Paskirtis Nuotekų šalinimo tinklą

Kad. duomenų nustatymo 2015-01-22

Aprašymas Statinio kategorija-I gr. nesudėtingas.
Vamzdynas tarp šulinių nr. 20 ir 17

Raušioji p. 1A

Statinio duomenys

Statybos pradžios metai:	1957	Nuotekų linijos reikšmė:	Skirstomoji (kvartalinė)
Statybos pabaigos metai:	1957	Nuotekų linijos rūšis:	Renkamoji
Rekonstravimo pradžios metai:		Nuotekų linijos būdas:	Buitinė
Rekonstravimo pabaigos metai:		Ilgis: m	6,62
Baigtumo procentas: %	100	Daikto būklė:	

Statinio sudėtinių dalių kadastro duomenys

Pažymėjimas plane	Sudėtinė dalis		
6KF	Vamzdynas		
Statybos pabaigos metai:	1957	Ilgis: m	6,62
Rekonstravimo pabaigos metai:		Medžiaga:	Keramika
Skersmuo: mm	100	Gylis: m	2
Markė:			

Pažymėjimas plane	Sudėtinė dalis		
20	Šulinys		
Statybos pabaigos metai:	1957	Gylis: m	1,92
Rekonstravimo pabaigos metai:		Skersmuo: mm	1000
Medžiaga:	Betonas	Ilgis: m	
Koordinatė X:	6179810,31	Plotis: m	
Koordinatė Y:	319739,69	Kiekis: vnt.	1
Tūris: kub. m			

Parengė Matininkė Asta Gelžinytė



Inžinerinių statinių įkainojimas (perkainojimas)

Adresas Klaipėdos m. sav. Klaipėdos m.
Unikalus Nr. 4400-3202-4830

Pavadinimas	Vertės nustatymo data	Įkainojimas (I), Perkainojimas (P)	Kasmetinis vertės mažinimo koeficientas	Matavimo vienetas	Kiekis	Kainynas ir lentelė	Vieneto statybos vertė po indeksavimo, Eur	Atkūrimo kaštai (statybinė vertė), Eur	Nusidėvėjimas %	Atkuriamoji vertė, Eur	Vietovės pataisos koeficientas	Vidutinė rinkos vertė, Eur
1	2	3	4	5	6	7	8	9	10	11	12	13
Vamzdynas 6KF	2015-01-22	I	3,3	m	6,62	NTK 2015- 4.2.16	83,7	554	75	139	1	139
Viso								554		139		139

Parengė Matininkė Asta Geležinytė



* 1 0 5 1 1 8 6 2 2 9 *

UAB "Vakarų geodezija"

(įmonės pavadinimas)

KITŲ STATINIŲ IR JŲ DALIŲ KADASTRO DUOMENYS

2015-01-22

(data)

Klaipėda

(sudarymo vieta)

Klaipėdos m. sav. Klaipėdos m.

(kitų statinių ir jų dalių adresas)

Duomenys užfiksuoti	2015-01-22		
Pažymėjimas plane	6KF		
Paskirtis	Nuotekų išalinimo tinklas		
Pavadinimas	Pvėtinis nuotekų tinklas		
Statybos pradžios/nabaigos metai	1954/1954		
Rekonstravimo pradžios/nabaigos metai			
Baigtumas %	100		

Statinių sudėtinės dalys

Pavadinimas	Vamzdynas		
Pažymėjimas plane	6KF		
Statybos pradžios/nabaigos metai	1954/1954		
Medžiaga	Keramika		
Markė, tipas			
Matmenys	Ilgis	6,62	
	Plotis (diametras)	100	
	Plotas		
	Aukštis (gvlis)	2	
	Tūris		
Pavadinimas	Sukūrymas		
Pažymėjimas plane	215		
Statybos pradžios/nabaigos metai	1954/1954		
Medžiaga	Betonas		
Markė, tipas			
Matmenys	Ilgis		
	Plotis (diametras)	1000	
	Plotas		
	Aukštis (gvlis)	1,92	
	Tūris		
Pavadinimas			
Pažymėjimas plane			
Statybos pradžios/nabaigos metai			
Medžiaga			
Markė, tipas			
Matmenys	Ilgis		
	Plotis (diametras)		
	Plotas		
	Aukštis (gvlis)		
	Tūris		

Parengė **Matininkė Asta Gelžinytė**




120

UAB "Vakarų geodezija"

**NEKILNOJAMOJO DAIKTO
KADASTRINIŲ MATAVIMŲ BYLA**

Tomas: 1

Nekilnojamojo turto objektas: **Inžinerinis statinys**

Bylos Nr.: 21/65733

Registro Nr.: 44/1767267 (Statiniai)

Adresas: **Klaipėdos m. sav. Klaipėdos m. Šaulių g.**

Lapų skaičius: 5



SUDERINTA

Valstybės įmonės Registrų centro Klaipėdos filialas

Elektroniniu parašu pasirašė: Raminta Kovalevskienė

Pareigos: Kadastro specialistė

Laiko žyma: 2015-01-29 14:41:39

Bylos Nr. 21/65733
Tomo Nr. 1
Registro 44/1767267

BYLOS TOMO VIDAUS APYRAŠAS

Eil. Nr.	Dokumento pavadinimas	Dokumento		Lapų skaič.	Bylos lapų numeriai	Pastabos
		Nr.	Data			
1	Statinio planas "STATINIŲ IŠDĖSTYMO PLANAS"		2015-01-21	1	1	
2	Koordinačių žiniaraštis		2015-01-21	1	2	
3	Inžinerinių statinių kadastro duomenys 1C FORMA		2015-01-21	1	3	
4	Inžinerinių statinių įkainojimas (perkainojimas) 2C FORMA		2015-01-21	1	4	

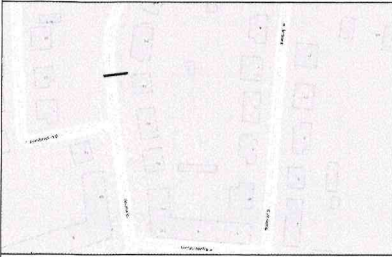
Vidaus apyrašo lapų 4

(pareigos, parašas, vardas, pavardė)

Matininkė
Asta Gelžinytė



Išdėstymo schema



STATINIŲ IŠDĖSTYMO PLANAS



23/55 - 0019

X=6179850
Y=319650



Kadastro duomenų nustatymui naudota medžiaga: Šaulių g. 52, Klaipėda skaitmeninė topografinė nuotrauka M 1:500 (2010.06), sudaryta IĮ "Geovena"

Nuotekų tinklą 3KF d150 ilgis - 17.03 m


$\frac{1}{245}$ Taško Nr. _____
Šulinio Nr. _____

UAB "Vakarų geodezija" Šilutės pl. 21-14, Klaipėda, įm.kodas 302614498 Kvalifikacijos pažymėjimo nr. 2M-M-1856			
Pareigos	V., pavardė	Parašas	Data
Direktorius	G.Sakalauskas		2015-01-21
Matininkė	A.Gelžinytė		
STATINIŲ IŠDĖSTYMO PLANAS		M 1:500	UAB "Vakarų geodezija"
Klaipėdos m. sav. Klaipėdos m. Šaulių g.			
Sudarytas pagal 2015-01-21 kadastrinių matavimų duomenis		Inžinerinio statinio pažymėjimas plane: 3KF	

IŠDĖSTYMO PLANAS M 1:500

Objekto pavadinimas	Buitinių nuotekų tinklai
Gatvė, Nr.	Šaulių
Kaimas (miestelis)	
Miestas (rajonas)	Klaipėda
Savivaldybė	Klaipėdos m.

KOORDINAČIŲ ŽINIARAŠTIS

Koordinacijų sistema LKS-94					
Taško Nr.	X	Y	Taško Nr.	X	Y
1	6179887.55	319656.46			
2	6179886.13	319639.50			
Žiniaraštį sudarė			 (parašas)		A. Gelžinytė Paž. Nr. 2M-M-1856 (vardas ir pavardė, pažymėjimo Nr.)
					2015 01 21 (data)

Inžinerinių statinių kadastro duomenys

Adresas Klaipėdos m. sav. Klaipėdos m. Šaulių g.

Unikalus Nr. 4400-3203-0136

Pavadinimas Buitinių nuotekų tinklai

Pažymėjimas plane 3KF

Paskirtis Nuotekų šalinimo tinklų

Aprašymas Statinio kategorija-I gr. nesudėtingas.
Vamzdynas šalia Šaulių g. 50

Kad. duomenų nustatymo 2015-01-21

Statinio duomenys

Statybos pradžios metai:	1957	Nuotekų linijos reikšmė:	Skirstomoji (kvartalinė)
Statybos pabaigos metai:	1957	Nuotekų linijos rūšis:	Renkamoji
Rekonstravimo pradžios metai:		Nuotekų linijos būdas:	Buitinė
Rekonstravimo pabaigos metai:		Ilgis: m	17,03
Baigtumo procentas: %	100	Daikto būklė:	

Statinio sudėtinių dalių kadastro duomenys

Pažymėjimas plane	Sudėtinė dalis		
3KF	Vamzdynas		
Statybos pabaigos metai:	1957	Ilgis: m	17,03
Rekonstravimo pabaigos metai:		Medžiaga:	Keramika
Skersmuo: mm	150	Gylis: m	2
Markė:			

Pažymėjimas plane	Sudėtinė dalis		
245	Šulinys		
Statybos pabaigos metai:	1957	Gylis: m	1,73
Rekonstravimo pabaigos metai:		Skersmuo: mm	1000
Medžiaga:	Betonas	Ilgis: m	
Koordinatė X:	6179887,55	Plotis: m	
Koordinatė Y:	319656,46	Kiekis: vnt.	1
Tūris: kub. m			

Parengė Matininkė Asta Gelžinytė



Inžinerinių statinių įkainojimas (perkainojimas)

Adresas Klaipėdos m. sav. Klaipėdos m. Šaulių g.
Unikalus Nr. 4400-3203-0136

Pavadinimas	2	3	4	5	6	7	8	9	10	11	12	Vidutinė rinkos vertė, Eur
Vertės nustatymo data	Įkainojimas (I), Perkainojimas (P)	Kasmetinis vertės mažinimo koeficientas	Matavimo vienetas	Kiekis	Kainynas ir lentelė	Vieneto statybos vertė po indeksavimo, Eur	Atkūrimo kaštai (statybinė vertė), Eur	Nusidėėjimas %	Atkuriamoji vertė, Eur	Vietovės patalpos koeficientas	Vidutinė rinkos vertė, Eur	
1	2015-01-21	I	3,3	m	17,03	NTK 2015- 4.2.16	83,7	1430	75	356	1	356
Vamzdynas 3KF												
Viso								1430		356		356

Parengė Matininkė Asta Gelžinytė



* 1 0 5 1 1 5 9 8 4 2 *

UAB "Vakarų geodezija"

(įmonės pavadinimas)

KITŲ STATINIŲ IR JŲ DALIŲ KADASTRO DUOMENYS

2015-01-21

(data)

Klaipėda

(sudarymo vieta)

Klaipėdos m. sav. Klaipėdos m. Saulių g.

(kitų statinių ir jų dalių adresas)

Duomenys užfiksuoti	2015-01-21		
Pažymėjimas plane	3 KF		
Paskirtis	Miesto savinimo teritorija		
Pavadinimas	Būtinis miesto teritorija		
Statybos pradžios/nabaigos metai	1957/1957		
Rekonstravimo pradžios/nabaigos metai			
Raištinimas %	100		
Statinių sudėtinės dalys			
Pavadinimas	Vamzdynas		
Pažymėjimas plane	3 KF		
Statybos pradžios/nabaigos metai	1957/1957		
Medžiaga	Keramika		
Markė. tipas			
Matmenys	Ilgis	17,03	
	Plotis (diametras)	170	
	Plotas		
	Aukštis (gvlis)	2	
	Tūris		
Pavadinimas	Šulinys		
Pažymėjimas plane	245		
Statybos pradžios/nabaigos metai	1957/1957		
Medžiaga	P. betonas		
Markė. tipas			
Matmenys	Ilgis		
	Plotis (diametras)	1000	
	Plotas		
	Aukštis (gvlis)	1,73	
	Tūris		
Pavadinimas			
Pažymėjimas plane			
Statybos pradžios/nabaigos metai			
Medžiaga			
Markė. tipas			
Matmenys	Ilgis		
	Plotis (diametras)		
	Plotas		
	Aukštis (gvlis)		
	Tūris		

Parengė Matininkė Asta Gelžinytė




UAB "Inžinerija LT"

**NEKILNOJAMOJO DAIKTO
KADASTRINIŲ MATAVIMŲ BYLA**

Tomas: 1

Nekilnojamojo turto objektas: **Inžinerinis statinys**

Registro Nr.: **44/2391219 (Statiniai)**

Adresas: **Klaipėdos m. sav. Klaipėdos m.**

Lapų skaičius: **58**



SUDERINTA

Valstybės įmonė Registrų centras

Elektroniniu parašu pasirašė: Sandra Vaišvilė

Pareigos: Kadastro specialistė

Laiko žyma: 2019-11-06 10:40:47

Tomo Nr. 1
Registro 44/2391219

BYLOS TOMO VIDAUS APYRAŠAS

Eil. Nr.	Dokumento pavadinimas	Dokumento		Lapų skaič.	Bylos lapų numeriai	Pastabos
		Nr.	Data			
1	Statinio planas "STATINIŲ IŠDĖSTYMO PLANAS"		2019-10-28	6	1-6	
2	KOORDINAČIŲ ŽINIARAŠTIS KZ		2019-10-28	2	7-8	
3	NUOTEKŲ ŠALINIMO TINKLŲ IR JŲ DALIŲ KADASTRO DUOMENYS 1VF FORMA		2019-10-28	47	9-55	
4	NUOTEKŲ ŠALINIMO TINKLŲ IR JŲ DALIŲ VERČIŲ NUSTATYMAS 2VF FORMA		2019-10-28	2	56-57	

Vidaus apyrašo lapų 57

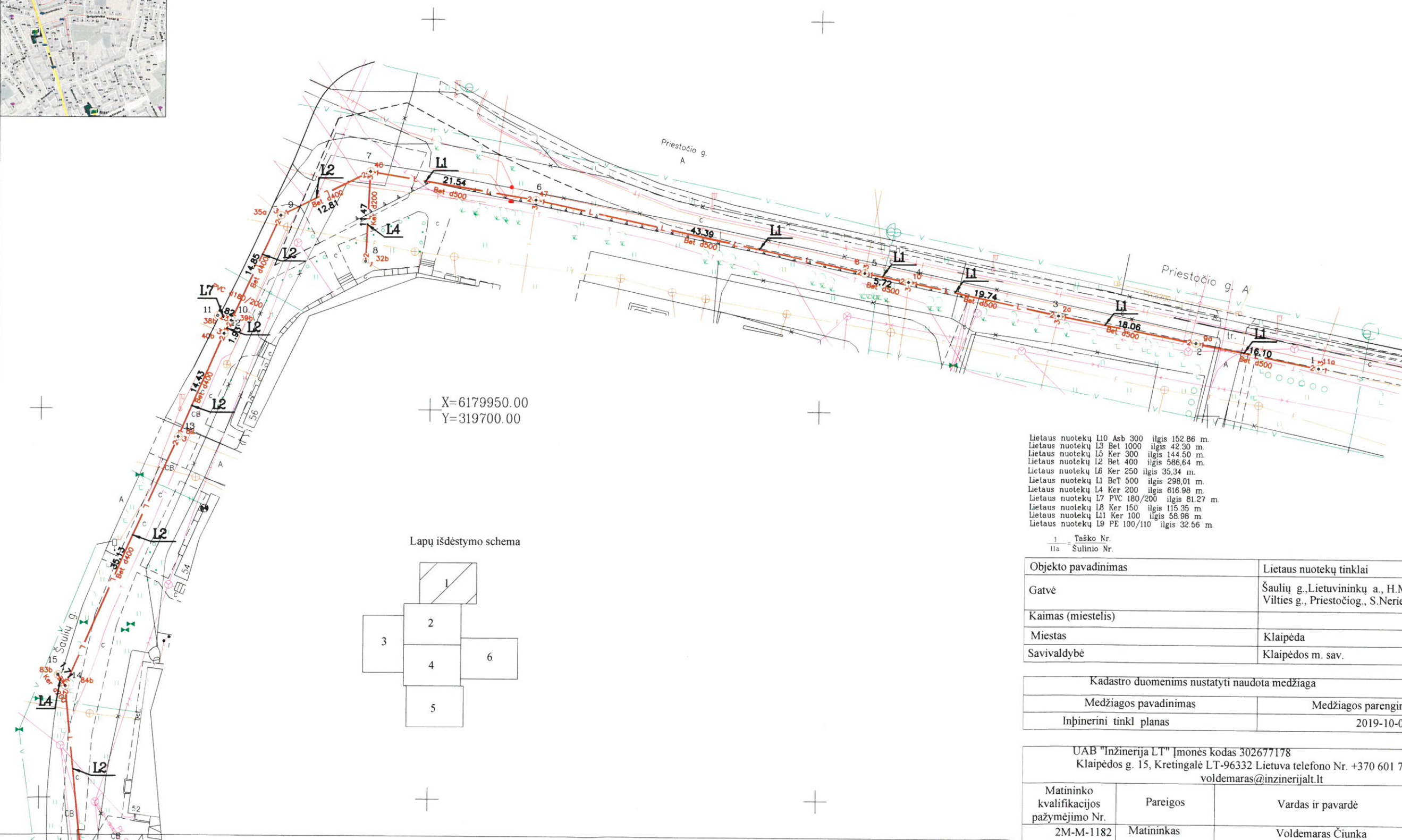
Matininkas Voldemaras Čiunka



1106986195

STATINIŲ IŠDĖSTYMO PLANAS M 1:500

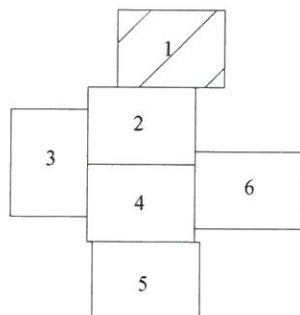
Išdėstymo schema



- Lietaus nuotekų L10 Asb 300 ilgis 152,86 m.
- Lietaus nuotekų L3 Bet 1000 ilgis 42,30 m.
- Lietaus nuotekų L5 Ker 300 ilgis 144,50 m.
- Lietaus nuotekų L2 Bet 400 ilgis 586,64 m.
- Lietaus nuotekų L6 Ker 250 ilgis 35,34 m.
- Lietaus nuotekų L1 BeT 500 ilgis 298,01 m.
- Lietaus nuotekų L4 Ker 200 ilgis 616,98 m.
- Lietaus nuotekų L7 PVC 180/200 ilgis 81,27 m.
- Lietaus nuotekų L8 Ker 150 ilgis 115,35 m.
- Lietaus nuotekų L11 Ker 100 ilgis 58,98 m.
- Lietaus nuotekų L9 PE 100/110 ilgis 32,56 m.

1 - Taško Nr.
IIa - Sulinio Nr.

Lapų išdėstymo schema



Objekto pavadinimas	Lietaus nuotekų tinklai
Gatvė	Šaulių g., Lietuvininkų a., H.Manto g., Vilties g., Priestočio g., S.Neries g.
Kaimas (miestelis)	
Miestas	Klaipėda
Savivaldybė	Klaipėdos m. sav.

Kadastro duomenims nustatyti naudota medžiaga	
Medžiagos pavadinimas	Medžiagos parengimo data
Inžinerini tinkl planas	2019-10-02

UAB "Inžinerija LT" Įmonės kodas 302677178
Klaipėdos g. 15, Kretingalė LT-96332 Lietuva telefono Nr. +370 601 75537; el. paštas: voldemaras@inzinerijalt.lt

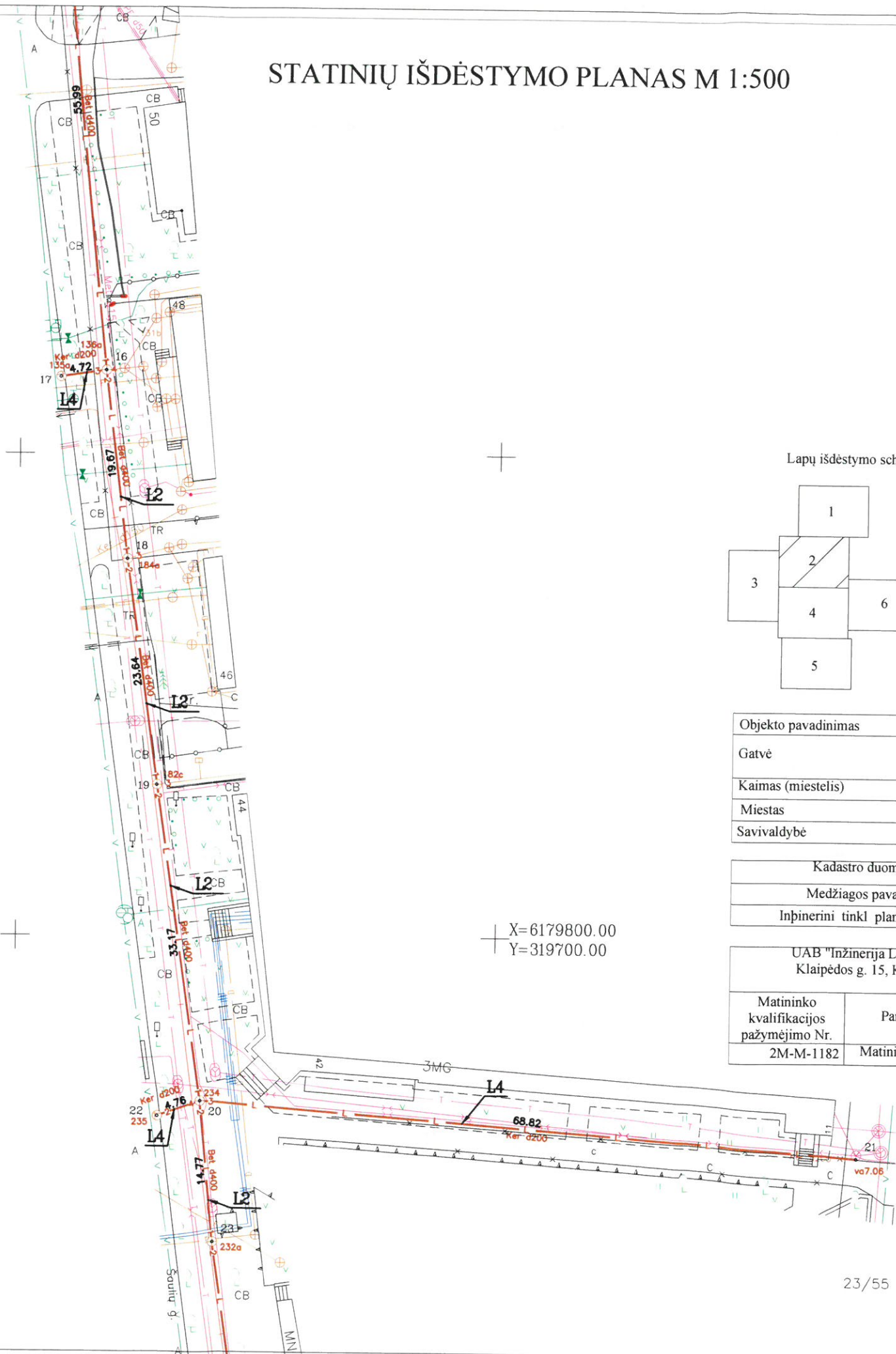
Matininko kvalifikacijos pažymėjimo Nr.	Pareigos	Vardas ir pavardė	Data
2M-M-1182	Matininkas	Voldemaras Čiunka	2019-10-28



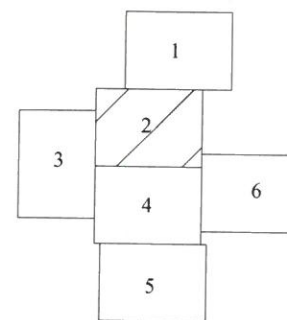
1106986195

STATINIŲ IŠDĖSTYMO PLANAS M 1:500

Išdėstymo schema



Lapų išdėstymo schema



Objekto pavadinimas	Lietaus nuotekų tinklai
Gatvė	Šaulių g., Lietuvininkų a., H.Manto g., Vilties g., Priestočiog., S.Neries g.
Kaimas (miestelis)	
Miestas	Klaipėda
Savivaldybė	Klaipėdos m. sav.

Kadastro duomenims nustatyti naudota medžiaga	
Medžiagos pavadinimas	Medžiagos parengimo data
Inžinerini tinkl planas	2019-10-02

UAB "Inžinerija LT" Įmonės kodas 302677178
 Klaipėdos g. 15, Kretingalė LT-96332 Lietuva telefono Nr. +370 601 75537; el. paštas: voldemaras@inzinerijalt.lt

Matininko kvalifikacijos pažymėjimo Nr.	Pareigos	Vardas ir pavardė	Data
2M-M-1182	Matininkas	Voldemaras Čiunka	2019-10-28

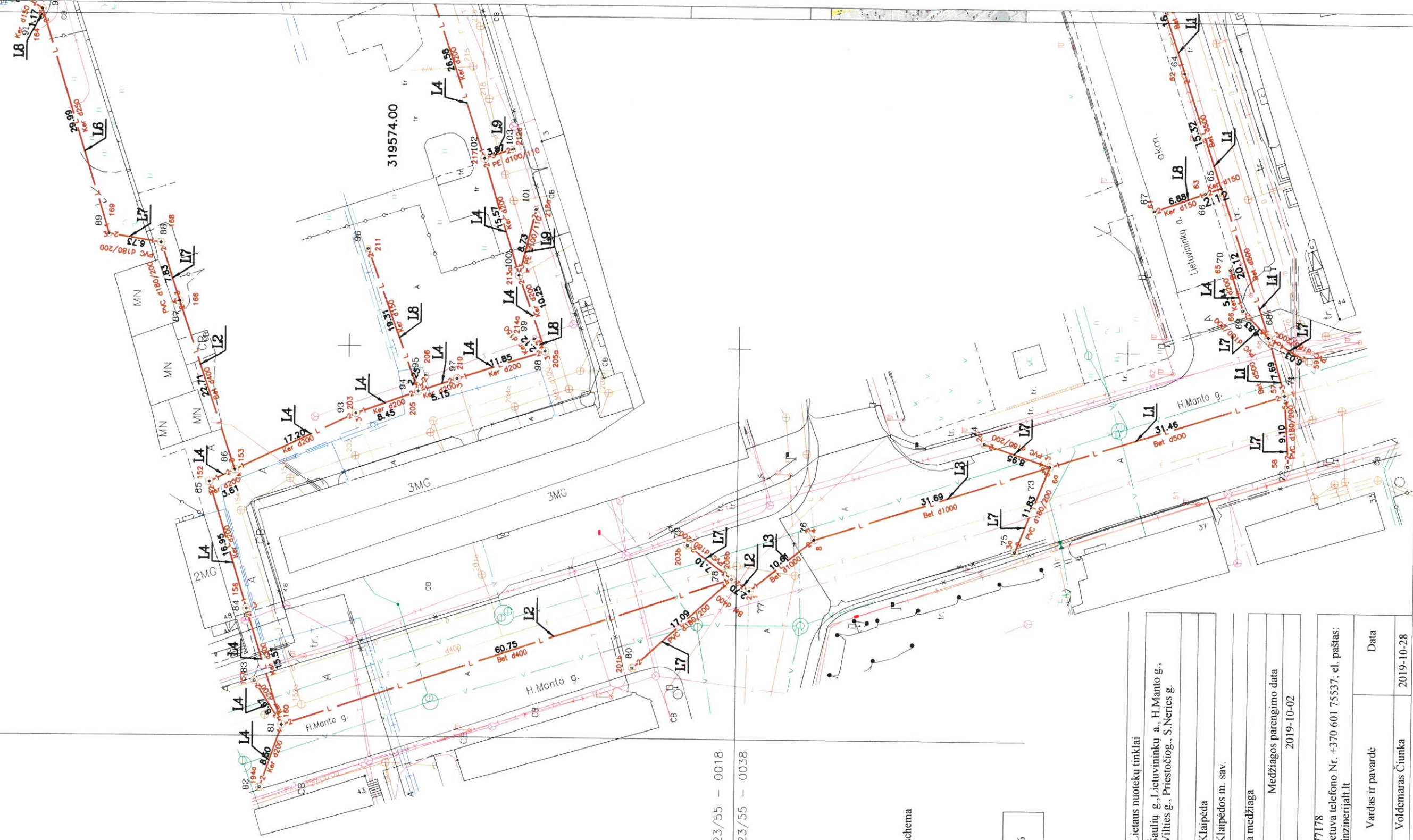
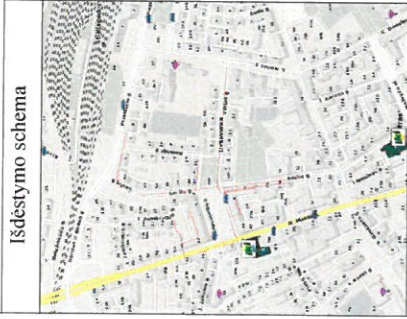
X=6179800.00
Y=319700.00



1106986195

STATINIŲ IŠDĖSTYMO PLANAS M 1:500

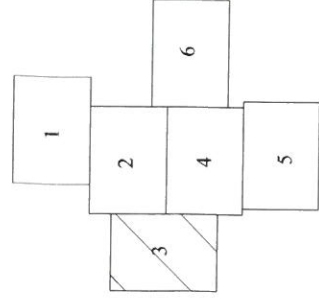
Išdėstymo schema



23/55 – 0018

23/55 – 0038

L. apų išdėstymo schema

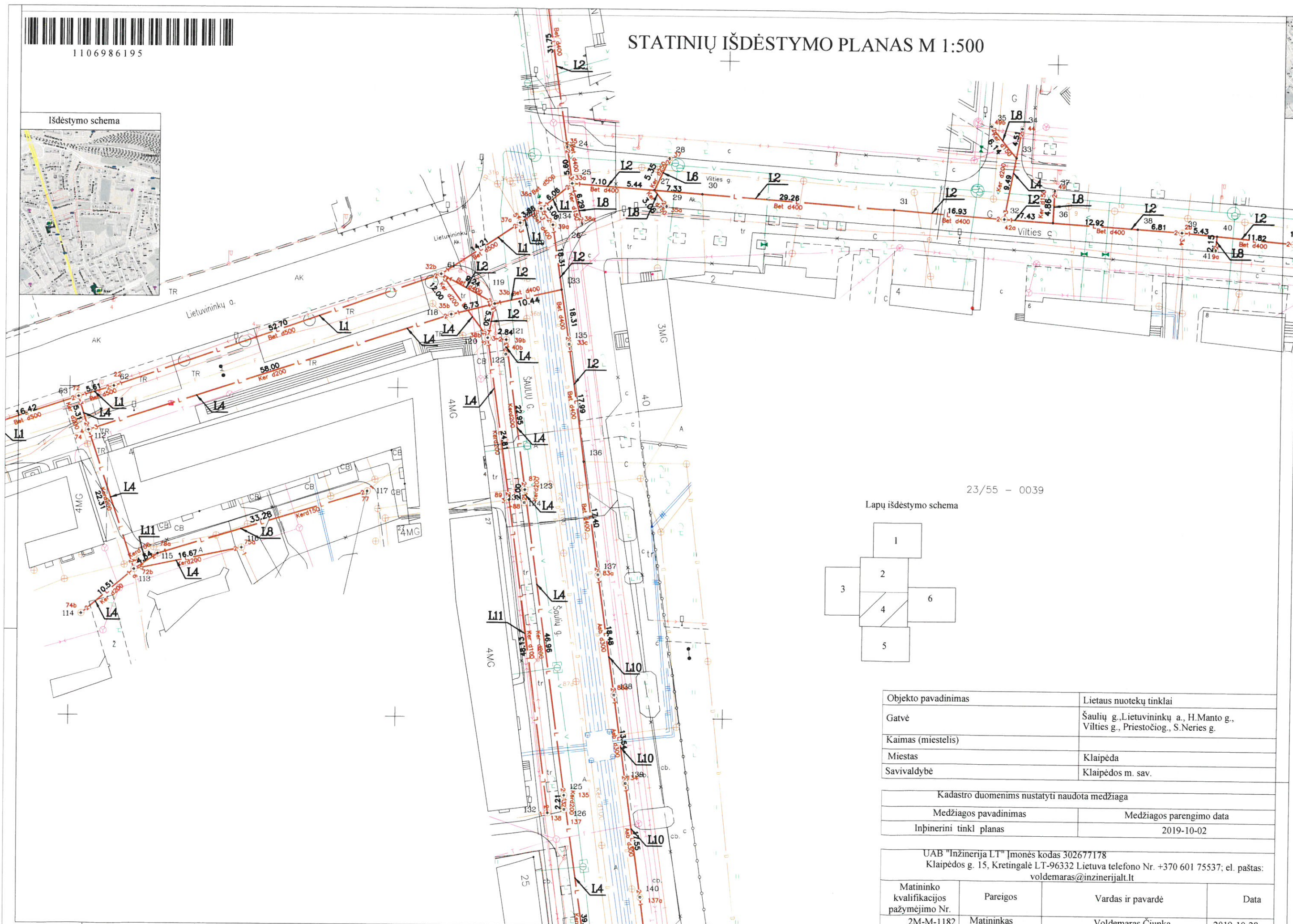


Objekto pavadinimas	Lietaus nuotekų tinklai		
Gatvė	Šaulių g., Lietuviniukų a., H.Manto g., Vilties g., Priestočiųg., S.Neries g.		
Kaimas (miestelis)			
Miestas	Klaipėda		
Savivaldybė	Klaipėdos m. sav.		
Kadastro duomenimis nustatyti naudota medžiaga			
Medžiagos pavadinimas	Medžiagos parengimo data		
Inžinerini tinkl. planas	2019-10-02		
UAB "Inžinerija LT" Įmonės kodas 302677178 Klaipėdos g. 15, Kretingalė LT-96332 Lietuva telefono Nr. +370 601 75537; el. paštas: voldemaras@inzerijalt.lt			
Matininko kvalifikacijos pažymėjimo Nr. 2M-M-1182	Pareigos	Vardas ir pavardė	Data
	Matininkas	Voldemaras Čiunka	2019-10-28



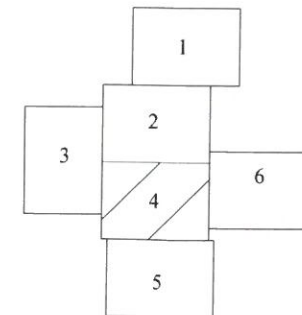
1106986195

STATINIŲ IŠDĖSTYMO PLANAS M 1:500



23/55 - 0039

Lapų išdėstymo schema



Objekto pavadinimas	Lietaus nuotekų tinklai
Gatvė	Šaulių g., Lietuvosininkų a., H.Manto g., Vilties g., Priestočiog., S.Neries g.
Kaimas (miestelis)	
Miestas	Klaipėda
Savivaldybė	Klaipėdos m. sav.

Kadastro duomenims nustatyti naudota medžiaga	
Medžiagos pavadinimas	Medžiagos parengimo data
Inžinerini tinkl planas	2019-10-02

UAB "Inžinerija LT" Įmonės kodas 302677178 Klaipėdos g. 15, Kretینگalė LT-96332 Lietuva telefono Nr. +370 601 75537; el. paštas: voldemaras@inzerijalt.lt			
Matininko kvalifikacijos pažymėjimo Nr.	Pareigos	Vardas ir pavardė	Data
2M-M-1182	Matininkas	Voldemaras Čiunka	2019-10-28



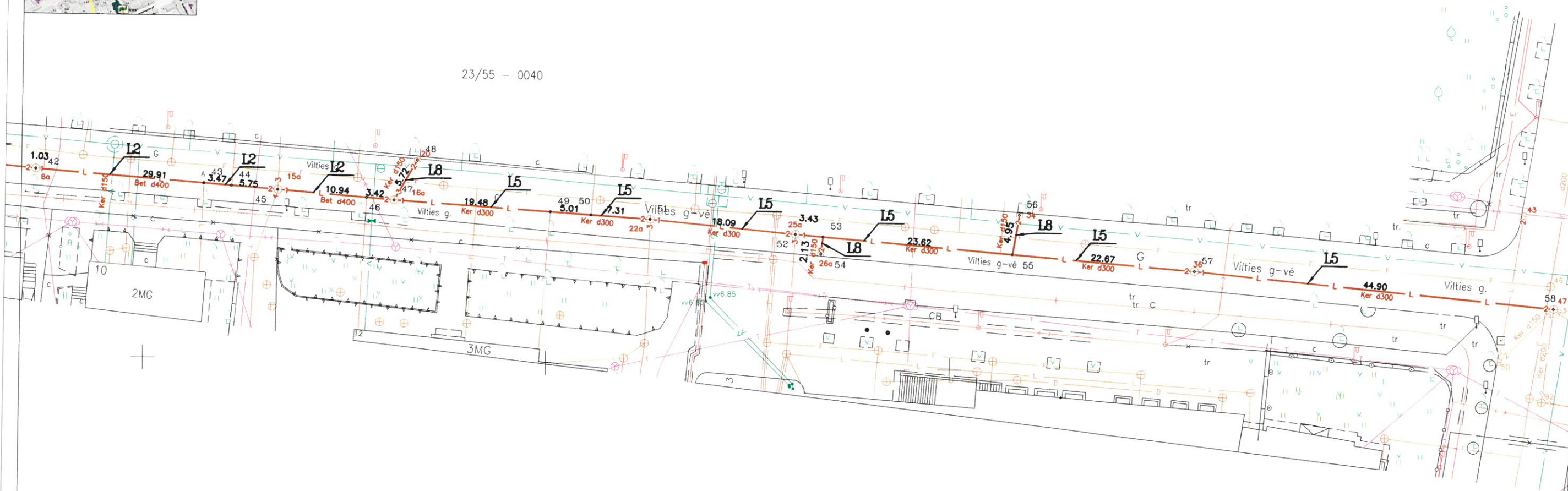
1106986195

STATINIŲ IŠDĖSTYMO PLANAS M 1:500

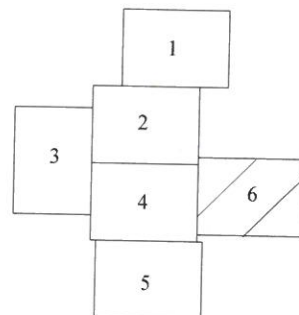
Išdėstymo schema



23/55 - 0040



Lapų išdėstymo schema



Objekto pavadinimas	Lietaus nuotekų tinklai
Gatvė	Šaulių g., Lietuvininkų a., H.Manto g., Vilties g., Priestočiog., S.Neries g.
Kaimas (miestelis)	
Miestas	Klaipėda
Savivaldybė	Klaipėdos m. sav.

Kadastro duomenims nustatyti naudota medžiaga	
Medžiagos pavadinimas	Medžiagos parengimo data
Inžinerini tinkl planas	2019-10-02

UAB "Inžinerija LT" [monės kodas 302677178 Klaipėdos g. 15, Kretingalė LT-96332 Lietuva telefono Nr. +370 601 75537; el. paštas: voldemaras@inzerijalt.lt			
Matininko kvalifikacijos pažymėjimo Nr.	Pareigos	Vardas ir pavardė	Data
2M-M-1182	Matininkas	Voldemaras Čiunka	2019-10-28

KOORDINAČIŲ ŽINIARAŠTIS

Pavadinimas Lietaus nuotekų tinklai

Objekto buvimo vieta Klaipėdos m. sav. Klaipėdos m.

Unikalus numeris 4400-5337-9222

Koordinacijų sistema: LKS-94

Taško Nr.	X	Y	Taško Nr.	X	Y
1	6179956,15	319814,23	39	6179724,69	319769,23
2	6179959,29	319798,44	40	6179724,20	319774,64
3	6179962,66	319780,69	41	6179722,05	319774,44
4	6179966,78	319761,39	42	6179723,13	319786,41
5	6179967,89	319755,78	43	6179721,62	319807,30
6	6179976,95	319713,35	44	6179721,36	319810,76
7	6179980,47	319692,10	45	6179720,95	319816,51
8	6179969,01	319691,56	46	6179720,11	319827,40
9	6179974,81	319680,61	47	6179719,85	319830,81
10	6179961,35	319674,34	48	6179724,82	319833,65
11	6179961,97	319672,63	49	6179718,70	319850,26
12	6179959,64	319673,43	50	6179718,40	319855,26
13	6179946,41	319667,66	51	6179717,97	319862,56
14	6179914,34	319653,33	52	6179716,42	319880,58
15	6179915,78	319652,40	53	6179716,17	319884,00
16	6179858,62	319658,82	54	6179714,06	319883,76
17	6179857,92	319654,15	55	6179714,44	319907,55
18	6179839,09	319661,17	56	6179719,33	319908,34
19	6179815,69	319664,49	57	6179712,78	319930,16
20	6179782,87	319669,34	58	6179708,98	319974,89
21	6179777,48	319737,95	59	6179727,40	319671,53
22	6179781,28	319664,85	60	6179725,18	319668,37
23	6179768,17	319670,80	61	6179717,37	319656,50
24	6179736,76	319675,43	62	6179700,04	319606,73
25	6179731,22	319676,24	63	6179698,45	319601,34
26	6179725,13	319677,82	64	6179693,29	319585,75
27	6179730,31	319688,76	65	6179688,43	319571,23
28	6179735,14	319691,04	66	6179690,41	319570,48
29	6179727,89	319690,64	67	6179696,89	319568,15
30	6179729,79	319696,06	68	6179682,05	319552,14
31	6179727,68	319725,25	69	6179685,42	319555,60
32	6179726,46	319742,14	70	6179687,09	319560,78
33	6179735,78	319743,89	71	6179679,88	319544,77
34	6179740,22	319744,75	72	6179679,30	319535,69
35	6179740,52	319739,99	73	6179709,88	319535,32
36	6179725,98	319749,55	74	6179718,37	319538,15
37	6179730,83	319749,76	75	6179714,30	319524,34
38	6179725,14	319762,44	76	6179740,06	319525,66



* 1 1 0 6 9 9 3 8 2 0 *

Koordinacijų sistema: LKS-94

Taško Nr.	X	Y	Taško Nr.	X	Y
77	6179748,36	319519,05	121	6179707,41	319666,40
78	6179750,62	319520,53	122	6179705,19	319666,33
79	6179756,29	319524,81	123	6179684,67	319669,45
80	6179763,27	319509,03	124	6179682,67	319669,37
81	6179808,28	319501,41	125	6179638,15	319675,89
82	6179811,04	319493,37	126	6179635,94	319675,92
83	6179811,83	319507,06	127	6179599,09	319681,63
84	6179812,96	319516,26	128	6179555,21	319687,11
85	6179817,87	319532,49	129	6179552,85	319687,21
86	6179814,61	319534,03	130	6179548,07	319682,78
87	6179821,87	319555,56	131	6179683,13	319667,05
88	6179824,31	319562,99	132	6179635,42	319673,40
89	6179830,95	319564,08	133	6179715,10	319674,78
90	6179839,75	319592,75	134	6179724,93	319673,34
91	6179839,98	319591,60	135	6179706,82	319676,00
92	6179847,13	319597,16	136	6179688,99	319678,43
93	6179799,05	319541,36	137	6179671,75	319680,77
94	6179791,10	319544,22	138	6179653,46	319683,40
95	6179790,12	319546,25	139	6179640,06	319685,28
96	6179797,71	319562,37	140	6179622,68	319687,71
97	6179786,23	319545,88	141	6179603,86	319690,19
98	6179774,94	319549,49	142	6179572,49	319694,57
99	6179776,34	319551,08	143	6179555,12	319697,11
100	6179778,40	319559,13	144	6179548,30	319697,94
101	6179776,28	319567,61	145	6179527,22	319701,05
102	6179783,01	319574,00	146	6179523,63	319706,95
103	6179779,34	319575,20			
104	6179791,41	319599,22			
105	6179795,51	319602,89			
106	6179805,16	319594,37			
107	6179798,23	319609,74			
108	6179802,35	319625,90			
109	6179796,05	319628,55			
110	6179790,87	319613,65			
111	6179786,62	319599,40			
112	6179693,37	319602,88			
113	6179672,21	319609,96			
114	6179665,46	319601,90			
115	6179674,60	319613,58			
116	6179675,58	319626,29			
117	6179684,25	319645,44			
118	6179711,22	319658,06			
119	6179712,88	319664,58			
120	6179707,68	319663,57			

Matininkas

VOLDEMARAS ČIUNKA



* 1 1 0 6 9 9 3 8 2 0 *

Lapas 2 iš 2

ELEKTRONINIO DOKUMENTO METADUOMENYS

I. Dokumento pavadinimas (antraštė) Koordinacijų žiniaraštis

II. Dokumento sudarytojas (-ai)

Voldemaras Čiunka, Klaipėdos r. sav., Kretingalė, Klaipėdos g. 15

III. Dokumento registracijos data ir numeris 2019-11-04 15:33:42, Nr. 1106993820

IV. Pasirašymas

Parašo paskirtis: pasirašymas

Parašą sukūrusio asmens vardas, pavardė ir pareigos Voldemaras Čiunka, Matininkas, UAB "Inžinerija LT"

Sertifikatas išduotas: Voldemaras Čiunka

Parašo sukūrimo data ir laikas: 2019-11-04 15:33:42

Parašo formatas: XAdES-BASELINE-T

Laiko žymoje nurodytas laikas: 2019-11-04 15:35:58

Informacija apie sertifikavimo paslaugų teikėją: EID-SK 2016

Sertifikato galiojimo laikas 2019-08-28 09:12:02 – 2024-08-26 23:59:59

Parašo paskirtis: suderinimas

Parašą sukūrusio asmens vardas, pavardė ir pareigos Sandra Vaišvilė, Kadastro specialistė, Valstybės įmonė Registrų centras

Sertifikatas išduotas: Sandra Vaišvilė

Parašo sukūrimo data ir laikas: 2019-11-06 10:40:47

Parašo formatas: XAdES-BASELINE-T

Laiko žymoje nurodytas laikas: 2019-11-06 10:40:49

Informacija apie sertifikavimo paslaugų teikėją: RCSC IssuingCA

Sertifikato galiojimo laikas 2019-09-25 09:42:01 – 2021-09-24 09:42:01

V. Pagrindinio dokumento priedų skaičius – 0

VI. Pagrindinio dokumento pridedamų dokumentų skaičius – 0

VII. Pridedami dokumentai: nėra priedų

VIII. Dokumento specifikacijos identifikavimo žymuo ADOC-V1.0

IX. Programinės įrangos, kuria naudojantis sudarytas elektroninis dokumentas, pavadinimas
RC-DSS

X. Elektroninio dokumento grupė BeDOC

XI. Informacija apie elektroninio (-ių) parašo (-ų) tikrinimą (tikrinimo data)

Visi dokumente esantys elektroniniai parašai galioja (2019-11-06 10:46:08)

XII. Papildomi metaduomenys

Nuorašą suformavo V.Čiunka, 2019-11-06 10:46:08 RC-DSS



* 1 1 0 6 9 9 3 8 2 0 *

Elektroninio dokumento nuorašas

1VF FORMA

UAB "Inžinerija LT", kodas: 302677178, adresas: Klaipėdos r. sav., Kretingalė, Klaipėdos g. 15
 Matininkas(-ė) VOLDEMARAS ČIUNKA, kvalifikacijos pažymėjimo Nr. 2M-M-1182, tel.: + 370 670 203 56

NUOTEKŲ ŠALINIMO TINKLŲ IR JŲ DALIŲ KADASTRO DUOMENYS

Statinio kadastro duomenys

Adresas	Klaipėdos m. sav. Klaipėdos m.		
Paskirtis	Nuotekų šalinimo tinklų		
Pavadinimas	Lietaus nuotekų tinklai		
Žymėjimas plane	L		
Kadastru duomenų nustatymo data	2019-10-28	Unikalus numeris	4400-5337-9222
Statybos būklė			

Statybos pradžios metai:	1976	Nuotekų linijos rūšis:	Renkamoji
Statybos pabaigos metai:	1976	Nuotekų linijos būdas:	Lietaus
Rekonstravimo pradžios metai:		Baigtumo procentas: %	100
Rekonstravimo pabaigos metai:		Medžiaga:	
Kap. remonto pradžios metai:		Ilgis: m	2164,79
Kap. remonto pabaigos metai:		Ilgis: km	
Papr. remonto pradžios metai:		Plotas: kv. m	
Papr. remonto pabaigos metai:		Tūris: kub. m	
Statinio kategorija:	Ypatingasis	Kiekis: vnt.	
Nuotekų linijos reikšmė:	Skirstomoji (kvartalinė)	Koordinatė X:	
Nuotekų įrenginio reikšmė:		Koordinatė Y:	

Statinio sudėtinės dalies kadastro duomenys

Žymėjimas	L1		
Pavadinimas	Vamzdynas		
Statybos pradžios metai:	1976	Medžiaga:	Betonas
Statybos pabaigos metai:	1976	Ilgis: m	298,01
Rekonstravimo pradžios metai:		Skersmuo: mm	500
Rekonstravimo pabaigos metai:		Aukštis: m	
Kap. remonto pradžios metai:		Plotis: m	
Kap. remonto pabaigos metai:		Gylis: m	3
Papr. remonto pradžios metai:		Markė:	
Papr. remonto pabaigos metai:			



* 1 1 0 6 9 9 3 8 2 5 *

Statinio sudėtinės dalies kadastro duomenys

Žymėjimas	L2		
Pavadinimas	Vamzdynas		
Statybos pradžios metai:	1976	Medžiaga:	Betonas
Statybos pabaigos metai:	1976	Ilgis: m	586,64
Rekonstravimo pradžios metai:		Skersmuo: mm	400
Rekonstravimo pabaigos metai:		Aukštis: m	
Kap. remonto pradžios metai:		Plotis: m	
Kap. remonto pabaigos metai:		Gylis: m	2
Papr. remonto pradžios metai:		Markė:	
Papr. remonto pabaigos metai:			

Statinio sudėtinės dalies kadastro duomenys

Žymėjimas	L3		
Pavadinimas	Vamzdynas		
Statybos pradžios metai:	1976	Medžiaga:	Betonas
Statybos pabaigos metai:	1976	Ilgis: m	42,3
Rekonstravimo pradžios metai:		Skersmuo: mm	1000
Rekonstravimo pabaigos metai:		Aukštis: m	
Kap. remonto pradžios metai:		Plotis: m	
Kap. remonto pabaigos metai:		Gylis: m	3
Papr. remonto pradžios metai:		Markė:	
Papr. remonto pabaigos metai:			

Statinio sudėtinės dalies kadastro duomenys

Žymėjimas	L4		
Pavadinimas	Vamzdynas		
Statybos pradžios metai:	1976	Medžiaga:	Keramika
Statybos pabaigos metai:	1976	Ilgis: m	616,98
Rekonstravimo pradžios metai:		Skersmuo: mm	200
Rekonstravimo pabaigos metai:		Aukštis: m	
Kap. remonto pradžios metai:		Plotis: m	
Kap. remonto pabaigos metai:		Gylis: m	2
Papr. remonto pradžios metai:		Markė:	
Papr. remonto pabaigos metai:			



* 1 1 0 6 9 9 3 8 2 5 *

Statinio sudėtinės dalies kadastro duomenys

Žymėjimas	L5		
Pavadinimas	Vamzdynas		
Statybos pradžios metai:	1976	Medžiaga:	Keramika
Statybos pabaigos metai:	1976	Ilgis: m	144,5
Rekonstravimo pradžios metai:		Skersmuo: mm	300
Rekonstravimo pabaigos metai:		Aukštis: m	
Kap. remonto pradžios metai:		Plotis: m	
Kap. remonto pabaigos metai:		Gylis: m	2
Papr. remonto pradžios metai:		Markė:	
Papr. remonto pabaigos metai:			

Statinio sudėtinės dalies kadastro duomenys

Žymėjimas	L6		
Pavadinimas	Vamzdynas		
Statybos pradžios metai:	1976	Medžiaga:	Keramika
Statybos pabaigos metai:	1976	Ilgis: m	35,34
Rekonstravimo pradžios metai:		Skersmuo: mm	250
Rekonstravimo pabaigos metai:		Aukštis: m	
Kap. remonto pradžios metai:		Plotis: m	
Kap. remonto pabaigos metai:		Gylis: m	2
Papr. remonto pradžios metai:		Markė:	
Papr. remonto pabaigos metai:			

Statinio sudėtinės dalies kadastro duomenys

Žymėjimas	L7		
Pavadinimas	Vamzdynas		
Statybos pradžios metai:	1976	Medžiaga:	Polivinilchloridas
Statybos pabaigos metai:	1976	Ilgis: m	81,27
Rekonstravimo pradžios metai:		Skersmuo: mm	200
Rekonstravimo pabaigos metai:		Aukštis: m	
Kap. remonto pradžios metai:		Plotis: m	
Kap. remonto pabaigos metai:		Gylis: m	2
Papr. remonto pradžios metai:		Markė:	
Papr. remonto pabaigos metai:			



* 1 1 0 6 9 9 3 8 2 5 *

Statinio sudėtinės dalies kadastro duomenys

Žymėjimas	L8		
Pavadinimas	Vamzdynas		
Statybos pradžios metai:	1976	Medžiaga:	Keramika
Statybos pabaigos metai:	1976	Ilgis: m	115,35
Rekonstravimo pradžios metai:		Skersmuo: mm	150
Rekonstravimo pabaigos metai:		Aukštis: m	
Kap. remonto pradžios metai:		Plotis: m	
Kap. remonto pabaigos metai:		Gylis: m	2
Papr. remonto pradžios metai:		Markė:	
Papr. remonto pabaigos metai:			

Statinio sudėtinės dalies kadastro duomenys

Žymėjimas	L9		
Pavadinimas	Vamzdynas		
Statybos pradžios metai:	1976	Medžiaga:	Polivinilchloridas
Statybos pabaigos metai:	1976	Ilgis: m	32,56
Rekonstravimo pradžios metai:		Skersmuo: mm	110
Rekonstravimo pabaigos metai:		Aukštis: m	
Kap. remonto pradžios metai:		Plotis: m	
Kap. remonto pabaigos metai:		Gylis: m	2
Papr. remonto pradžios metai:		Markė:	
Papr. remonto pabaigos metai:			

Statinio sudėtinės dalies kadastro duomenys

Žymėjimas	L10		
Pavadinimas	Vamzdynas		
Statybos pradžios metai:	1976	Medžiaga:	Asbocementas
Statybos pabaigos metai:	1976	Ilgis: m	152,86
Rekonstravimo pradžios metai:		Skersmuo: mm	300
Rekonstravimo pabaigos metai:		Aukštis: m	
Kap. remonto pradžios metai:		Plotis: m	
Kap. remonto pabaigos metai:		Gylis: m	2
Papr. remonto pradžios metai:		Markė:	
Papr. remonto pabaigos metai:			



* 1 1 0 6 9 9 3 8 2 5 *

Statinio sudėtinės dalies kadastro duomenys

Žymėjimas	L11		
Pavadinimas	Vamzdynas		
Statybos pradžios metai:	1976	Medžiaga:	Keramika
Statybos pabaigos metai:	1976	Ilgis: m	58,98
Rekonstravimo pradžios metai:		Skersmuo: mm	100
Rekonstravimo pabaigos metai:		Aukštis: m	
Kap. remonto pradžios metai:		Plotis: m	
Kap. remonto pabaigos metai:		Gylis: m	2
Papr. remonto pradžios metai:		Markė:	
Papr. remonto pabaigos metai:			

Statinio sudėtinės dalies kadastro duomenys

Žymėjimas	11a		
Pavadinimas	Šulinys		
Statybos pradžios metai:	1976	Ilgis: m	
Statybos pabaigos metai:	1976	Plotis: m	
Rekonstravimo pradžios metai:		Gylis: m	2,34
Rekonstravimo pabaigos metai:		Skersmuo: mm	1000
Kap. remonto pradžios metai:		Tūris: kub. m	
Kap. remonto pabaigos metai:		Kiekis: vnt.	
Papr. remonto pradžios metai:		Koordinatė X:	6179956,15
Papr. remonto pabaigos metai:		Koordinatė Y:	319814,23
Medžiaga:	Betonas		

Statinio sudėtinės dalies kadastro duomenys

Žymėjimas	9a		
Pavadinimas	Šulinys		
Statybos pradžios metai:	1976	Ilgis: m	
Statybos pabaigos metai:	1976	Plotis: m	
Rekonstravimo pradžios metai:		Gylis: m	2,43
Rekonstravimo pabaigos metai:		Skersmuo: mm	1000
Kap. remonto pradžios metai:		Tūris: kub. m	
Kap. remonto pabaigos metai:		Kiekis: vnt.	
Papr. remonto pradžios metai:		Koordinatė X:	6179959,29
Papr. remonto pabaigos metai:		Koordinatė Y:	319798,44
Medžiaga:	Betonas		



* 1 1 0 6 9 9 3 8 2 5 *

Statinio sudėtinės dalies kadastro duomenys

Žymėjimas	2a		
Pavadinimas	Šulinys		
Statybos pradžios metai:	1976	Ilgis: m	
Statybos pabaigos metai:	1976	Plotis: m	
Rekonstravimo pradžios metai:		Gylis: m	2,31
Rekonstravimo pabaigos metai:		Skersmuo: mm	1000
Kap. remonto pradžios metai:		Tūris: kub. m	
Kap. remonto pabaigos metai:		Kiekis: vnt.	
Papr. remonto pradžios metai:		Koordinatė X:	6179962,66
Papr. remonto pabaigos metai:		Koordinatė Y:	319780,69
Medžiaga:	Betonas		

Statinio sudėtinės dalies kadastro duomenys

Žymėjimas	10		
Pavadinimas	Šulinys		
Statybos pradžios metai:	1976	Ilgis: m	
Statybos pabaigos metai:	1976	Plotis: m	
Rekonstravimo pradžios metai:		Gylis: m	2,64
Rekonstravimo pabaigos metai:		Skersmuo: mm	1000
Kap. remonto pradžios metai:		Tūris: kub. m	
Kap. remonto pabaigos metai:		Kiekis: vnt.	
Papr. remonto pradžios metai:		Koordinatė X:	6179966,78
Papr. remonto pabaigos metai:		Koordinatė Y:	319761,39
Medžiaga:	Betonas		

Statinio sudėtinės dalies kadastro duomenys

Žymėjimas	8		
Pavadinimas	Šulinys		
Statybos pradžios metai:	1976	Ilgis: m	
Statybos pabaigos metai:	1976	Plotis: m	
Rekonstravimo pradžios metai:		Gylis: m	2,59
Rekonstravimo pabaigos metai:		Skersmuo: mm	1000
Kap. remonto pradžios metai:		Tūris: kub. m	
Kap. remonto pabaigos metai:		Kiekis: vnt.	
Papr. remonto pradžios metai:		Koordinatė X:	6179967,89
Papr. remonto pabaigos metai:		Koordinatė Y:	319755,78
Medžiaga:	Betonas		



* 1 1 0 6 9 9 3 8 2 5 *

Statinio sudėtinės dalies kadastro duomenys

Žymėjimas	47		
Pavadinimas	Šulinys		
Statybos pradžios metai:	1976	Ilgis: m	
Statybos pabaigos metai:	1976	Plotis: m	
Rekonstravimo pradžios metai:		Gylis: m	2,89
Rekonstravimo pabaigos metai:		Skersmuo: mm	1000
Kap. remonto pradžios metai:		Tūris: kub. m	
Kap. remonto pabaigos metai:		Kiekis: vnt.	
Papr. remonto pradžios metai:		Koordinatė X:	6179976,95
Papr. remonto pabaigos metai:		Koordinatė Y:	319713,35
Medžiaga:	Betonas		

Statinio sudėtinės dalies kadastro duomenys

Žymėjimas	40		
Pavadinimas	Šulinys		
Statybos pradžios metai:	1976	Ilgis: m	
Statybos pabaigos metai:	1976	Plotis: m	
Rekonstravimo pradžios metai:		Gylis: m	2,35
Rekonstravimo pabaigos metai:		Skersmuo: mm	1000
Kap. remonto pradžios metai:		Tūris: kub. m	
Kap. remonto pabaigos metai:		Kiekis: vnt.	
Papr. remonto pradžios metai:		Koordinatė X:	6179980,47
Papr. remonto pabaigos metai:		Koordinatė Y:	319692,1
Medžiaga:	Betonas		

Statinio sudėtinės dalies kadastro duomenys

Žymėjimas	32b		
Pavadinimas	Grotelės		
Statybos pradžios metai:	1976	Ilgis: m	
Statybos pabaigos metai:	1976	Plotis: m	
Rekonstravimo pradžios metai:		Gylis: m	1,17
Rekonstravimo pabaigos metai:		Skersmuo: mm	700
Kap. remonto pradžios metai:		Tūris: kub. m	
Kap. remonto pabaigos metai:		Kiekis: vnt.	
Papr. remonto pradžios metai:		Koordinatė X:	6179969,01
Papr. remonto pabaigos metai:		Koordinatė Y:	319691,56
Medžiaga:	Betonas		



* 1 1 0 6 9 9 3 8 2 5 *

Statinio sudėtinės dalies kadastro duomenys

Žymėjimas	35a		
Pavadinimas	Šulinys		
Statybos pradžios metai:	1976	Ilgis: m	
Statybos pabaigos metai:	1976	Plotis: m	
Rekonstravimo pradžios metai:		Gylis: m	2,25
Rekonstravimo pabaigos metai:		Skersmuo: mm	1000
Kap. remonto pradžios metai:		Tūris: kub. m	
Kap. remonto pabaigos metai:		Kiekis: vnt.	
Papr. remonto pradžios metai:		Koordinatė X:	6179974,81
Papr. remonto pabaigos metai:		Koordinatė Y:	319680,61
Medžiaga:	Betonas		

Statinio sudėtinės dalies kadastro duomenys

Žymėjimas	39b		
Pavadinimas	Šulinys		
Statybos pradžios metai:	1976	Ilgis: m	
Statybos pabaigos metai:	1976	Plotis: m	
Rekonstravimo pradžios metai:		Gylis: m	2,02
Rekonstravimo pabaigos metai:		Skersmuo: mm	1500
Kap. remonto pradžios metai:		Tūris: kub. m	
Kap. remonto pabaigos metai:		Kiekis: vnt.	
Papr. remonto pradžios metai:		Koordinatė X:	6179961,46
Papr. remonto pabaigos metai:		Koordinatė Y:	319674,41
Medžiaga:	Betonas		

Statinio sudėtinės dalies kadastro duomenys

Žymėjimas	38b		
Pavadinimas	Grotelės		
Statybos pradžios metai:	1976	Ilgis: m	
Statybos pabaigos metai:	1976	Plotis: m	
Rekonstravimo pradžios metai:		Gylis: m	1,36
Rekonstravimo pabaigos metai:		Skersmuo: mm	700
Kap. remonto pradžios metai:		Tūris: kub. m	
Kap. remonto pabaigos metai:		Kiekis: vnt.	
Papr. remonto pradžios metai:		Koordinatė X:	6179961,97
Papr. remonto pabaigos metai:		Koordinatė Y:	319672,62
Medžiaga:	Betonas		



* 1 1 0 6 9 9 3 8 2 5 *

Statinio sudėtinės dalies kadastro duomenys

Žymėjimas	40b		
Pavadinimas	Šulinys		
Statybos pradžios metai:	1976	Ilgis: m	
Statybos pabaigos metai:	1976	Plotis: m	
Rekonstravimo pradžios metai:		Gylis: m	2,01
Rekonstravimo pabaigos metai:		Skersmuo: mm	1000
Kap. remonto pradžios metai:		Tūris: kub. m	
Kap. remonto pabaigos metai:		Kiekis: vnt.	
Papr. remonto pradžios metai:		Koordinatė X:	6179959,64
Papr. remonto pabaigos metai:		Koordinatė Y:	319673,43
Medžiaga:	Betonas		

Statinio sudėtinės dalies kadastro duomenys

Žymėjimas	82		
Pavadinimas	Šulinys		
Statybos pradžios metai:	1976	Ilgis: m	
Statybos pabaigos metai:	1976	Plotis: m	
Rekonstravimo pradžios metai:		Gylis: m	1,8
Rekonstravimo pabaigos metai:		Skersmuo: mm	1000
Kap. remonto pradžios metai:		Tūris: kub. m	
Kap. remonto pabaigos metai:		Kiekis: vnt.	
Papr. remonto pradžios metai:		Koordinatė X:	6179946,41
Papr. remonto pabaigos metai:		Koordinatė Y:	319667,66
Medžiaga:	Betonas		

Statinio sudėtinės dalies kadastro duomenys

Žymėjimas	84b		
Pavadinimas	Šulinys		
Statybos pradžios metai:	1976	Ilgis: m	
Statybos pabaigos metai:	1976	Plotis: m	
Rekonstravimo pradžios metai:		Gylis: m	1,69
Rekonstravimo pabaigos metai:		Skersmuo: mm	1000
Kap. remonto pradžios metai:		Tūris: kub. m	
Kap. remonto pabaigos metai:		Kiekis: vnt.	
Papr. remonto pradžios metai:		Koordinatė X:	6179914,34
Papr. remonto pabaigos metai:		Koordinatė Y:	319653,33
Medžiaga:	Betonas		



* 1 1 0 6 9 9 3 8 2 5 *

Statinio sudėtinės dalies kadastro duomenys

Žymėjimas	83b		
Pavadinimas	Grotelės		
Statybos pradžios metai:	1976	Ilgis: m	
Statybos pabaigos metai:	1976	Plotis: m	
Rekonstravimo pradžios metai:		Gylis: m	1,14
Rekonstravimo pabaigos metai:		Skersmuo: mm	700
Kap. remonto pradžios metai:		Tūris: kub. m	
Kap. remonto pabaigos metai:		Kiekis: vnt.	
Papr. remonto pradžios metai:		Koordinatė X:	6179915,78
Papr. remonto pabaigos metai:		Koordinatė Y:	319652,4
Medžiaga:	Betonas		

Statinio sudėtinės dalies kadastro duomenys

Žymėjimas	136a		
Pavadinimas	Šulinys		
Statybos pradžios metai:	1976	Ilgis: m	
Statybos pabaigos metai:	1976	Plotis: m	
Rekonstravimo pradžios metai:		Gylis: m	1,48
Rekonstravimo pabaigos metai:		Skersmuo: mm	1000
Kap. remonto pradžios metai:		Tūris: kub. m	
Kap. remonto pabaigos metai:		Kiekis: vnt.	
Papr. remonto pradžios metai:		Koordinatė X:	6179858,62
Papr. remonto pabaigos metai:		Koordinatė Y:	319658,82
Medžiaga:	Betonas		

Statinio sudėtinės dalies kadastro duomenys

Žymėjimas	135a		
Pavadinimas	Grotelės		
Statybos pradžios metai:	1976	Ilgis: m	
Statybos pabaigos metai:	1976	Plotis: m	
Rekonstravimo pradžios metai:		Gylis: m	1
Rekonstravimo pabaigos metai:		Skersmuo: mm	700
Kap. remonto pradžios metai:		Tūris: kub. m	
Kap. remonto pabaigos metai:		Kiekis: vnt.	
Papr. remonto pradžios metai:		Koordinatė X:	6179857,92
Papr. remonto pabaigos metai:		Koordinatė Y:	319654,15
Medžiaga:	Betonas		



* 1 1 0 6 9 9 3 8 2 5 *

Statinio sudėtinės dalies kadastro duomenys

Žymėjimas	184a		
Pavadinimas	Šulinys		
Statybos pradžios metai:	1976	Ilgis: m	
Statybos pabaigos metai:	1976	Plotis: m	
Rekonstravimo pradžios metai:		Gylis: m	1,35
Rekonstravimo pabaigos metai:		Skersmuo: mm	1000
Kap. remonto pradžios metai:		Tūris: kub. m	
Kap. remonto pabaigos metai:		Kiekis: vnt.	
Papr. remonto pradžios metai:		Koordinatė X:	6179839,09
Papr. remonto pabaigos metai:		Koordinatė Y:	319661,17
Medžiaga:	Betonas		

Statinio sudėtinės dalies kadastro duomenys

Žymėjimas	182c		
Pavadinimas	Šulinys		
Statybos pradžios metai:	1976	Ilgis: m	
Statybos pabaigos metai:	1976	Plotis: m	
Rekonstravimo pradžios metai:		Gylis: m	1,35
Rekonstravimo pabaigos metai:		Skersmuo: mm	1000
Kap. remonto pradžios metai:		Tūris: kub. m	
Kap. remonto pabaigos metai:		Kiekis: vnt.	
Papr. remonto pradžios metai:		Koordinatė X:	6179815,69
Papr. remonto pabaigos metai:		Koordinatė Y:	319664,49
Medžiaga:	Betonas		

Statinio sudėtinės dalies kadastro duomenys

Žymėjimas	234		
Pavadinimas	Šulinys		
Statybos pradžios metai:	1976	Ilgis: m	
Statybos pabaigos metai:	1976	Plotis: m	
Rekonstravimo pradžios metai:		Gylis: m	1,23
Rekonstravimo pabaigos metai:		Skersmuo: mm	1000
Kap. remonto pradžios metai:		Tūris: kub. m	
Kap. remonto pabaigos metai:		Kiekis: vnt.	
Papr. remonto pradžios metai:		Koordinatė X:	6179782,87
Papr. remonto pabaigos metai:		Koordinatė Y:	319669,34
Medžiaga:	Betonas		



* 1 1 0 6 9 9 3 8 2 5 *

Statinio sudėtinės dalies kadastro duomenys

Žymėjimas	235		
Pavadinimas	Grotelės		
Statybos pradžios metai:	1976	Ilgis: m	
Statybos pabaigos metai:	1976	Plotis: m	
Rekonstravimo pradžios metai:		Gylis: m	0,95
Rekonstravimo pabaigos metai:		Skersmuo: mm	700
Kap. remonto pradžios metai:		Tūris: kub. m	
Kap. remonto pabaigos metai:		Kiekis: vnt.	
Papr. remonto pradžios metai:		Koordinatė X:	6179781,28
Papr. remonto pabaigos metai:		Koordinatė Y:	319664,85
Medžiaga:	Betonas		

Statinio sudėtinės dalies kadastro duomenys

Žymėjimas	232a		
Pavadinimas	Šulinys		
Statybos pradžios metai:	1976	Ilgis: m	
Statybos pabaigos metai:	1976	Plotis: m	
Rekonstravimo pradžios metai:		Gylis: m	1,4
Rekonstravimo pabaigos metai:		Skersmuo: mm	1000
Kap. remonto pradžios metai:		Tūris: kub. m	
Kap. remonto pabaigos metai:		Kiekis: vnt.	
Papr. remonto pradžios metai:		Koordinatė X:	6179768,17
Papr. remonto pabaigos metai:		Koordinatė Y:	319670,8
Medžiaga:	Betonas		

Statinio sudėtinės dalies kadastro duomenys

Žymėjimas	35		
Pavadinimas	Grotelės		
Statybos pradžios metai:	1976	Ilgis: m	
Statybos pabaigos metai:	1976	Plotis: m	
Rekonstravimo pradžios metai:		Gylis: m	1,24
Rekonstravimo pabaigos metai:		Skersmuo: mm	700
Kap. remonto pradžios metai:		Tūris: kub. m	
Kap. remonto pabaigos metai:		Kiekis: vnt.	
Papr. remonto pradžios metai:		Koordinatė X:	6179736,76
Papr. remonto pabaigos metai:		Koordinatė Y:	319675,43
Medžiaga:	Betonas		



* 1 1 0 6 9 9 3 8 2 5 *

Statinio sudėtinės dalies kadastro duomenys

Žymėjimas	33a		
Pavadinimas	Šulinys		
Statybos pradžios metai:	1976	Ilgis: m	
Statybos pabaigos metai:	1976	Plotis: m	
Rekonstravimo pradžios metai:		Gylis: m	1,99
Rekonstravimo pabaigos metai:		Skersmuo: mm	1000
Kap. remonto pradžios metai:		Tūris: kub. m	
Kap. remonto pabaigos metai:		Kiekis: vnt.	
Papr. remonto pradžios metai:		Koordinatė X:	6179731,22
Papr. remonto pabaigos metai:		Koordinatė Y:	319676,24
Medžiaga:	Betonas		

Statinio sudėtinės dalies kadastro duomenys

Žymėjimas	38a		
Pavadinimas	Grotelės		
Statybos pradžios metai:	1976	Ilgis: m	
Statybos pabaigos metai:	1976	Plotis: m	
Rekonstravimo pradžios metai:		Gylis: m	0,61
Rekonstravimo pabaigos metai:		Skersmuo: mm	500
Kap. remonto pradžios metai:		Tūris: kub. m	
Kap. remonto pabaigos metai:		Kiekis: vnt.	
Papr. remonto pradžios metai:		Koordinatė X:	6179725,08
Papr. remonto pabaigos metai:		Koordinatė Y:	319677,73
Medžiaga:	Betonas		

Statinio sudėtinės dalies kadastro duomenys

Žymėjimas	37		
Pavadinimas	Grotelės		
Statybos pradžios metai:	1976	Ilgis: m	
Statybos pabaigos metai:	1976	Plotis: m	
Rekonstravimo pradžios metai:		Gylis: m	0,54
Rekonstravimo pabaigos metai:		Skersmuo: mm	500
Kap. remonto pradžios metai:		Tūris: kub. m	
Kap. remonto pabaigos metai:		Kiekis: vnt.	
Papr. remonto pradžios metai:		Koordinatė X:	6179735,14
Papr. remonto pabaigos metai:		Koordinatė Y:	319691,04
Medžiaga:	Betonas		



* 1 1 0 6 9 9 3 8 2 5 *

Statinio sudėtinės dalies kadastro duomenys

Žymėjimas	35a		
Pavadinimas	Grotelės		
Statybos pradžios metai:	1976	Ilgis: m	
Statybos pabaigos metai:	1976	Plotis: m	
Rekonstravimo pradžios metai:		Gylis: m	0,56
Rekonstravimo pabaigos metai:		Skersmuo: mm	500
Kap. remonto pradžios metai:		Tūris: kub. m	
Kap. remonto pabaigos metai:		Kiekis: vnt.	
Papr. remonto pradžios metai:		Koordinatė X:	6179727,89
Papr. remonto pabaigos metai:		Koordinatė Y:	319690,64
Medžiaga:	Betonas		

Statinio sudėtinės dalies kadastro duomenys

Žymėjimas	42a		
Pavadinimas	Šulinys		
Statybos pradžios metai:	1976	Ilgis: m	
Statybos pabaigos metai:	1976	Plotis: m	
Rekonstravimo pradžios metai:		Gylis: m	1,62
Rekonstravimo pabaigos metai:		Skersmuo: mm	1000
Kap. remonto pradžios metai:		Tūris: kub. m	
Kap. remonto pabaigos metai:		Kiekis: vnt.	
Papr. remonto pradžios metai:		Koordinatė X:	6179726,46
Papr. remonto pabaigos metai:		Koordinatė Y:	319742,14
Medžiaga:	Betonas		

Statinio sudėtinės dalies kadastro duomenys

Žymėjimas	44		
Pavadinimas	Grotelės		
Statybos pradžios metai:	1976	Ilgis: m	
Statybos pabaigos metai:	1976	Plotis: m	
Rekonstravimo pradžios metai:		Gylis: m	0,56
Rekonstravimo pabaigos metai:		Skersmuo: mm	500
Kap. remonto pradžios metai:		Tūris: kub. m	
Kap. remonto pabaigos metai:		Kiekis: vnt.	
Papr. remonto pradžios metai:		Koordinatė X:	6179740,22
Papr. remonto pabaigos metai:		Koordinatė Y:	319744,75
Medžiaga:	Betonas		



* 1 1 0 6 9 9 3 8 2 5 *

Statinio sudėtinės dalies kadastro duomenys

Žymėjimas	49b		
Pavadinimas	Grotelės		
Statybos pradžios metai:	1976	Ilgis: m	
Statybos pabaigos metai:	1976	Plotis: m	
Rekonstravimo pradžios metai:		Gylis: m	0,48
Rekonstravimo pabaigos metai:		Skersmuo: mm	500
Kap. remonto pradžios metai:		Tūris: kub. m	
Kap. remonto pabaigos metai:		Kiekis: vnt.	
Papr. remonto pradžios metai:		Koordinatė X:	6179740,52
Papr. remonto pabaigos metai:		Koordinatė Y:	319739,99
Medžiaga:	Betonas		

Statinio sudėtinės dalies kadastro duomenys

Žymėjimas	2b		
Pavadinimas	Šulinys		
Statybos pradžios metai:	1976	Ilgis: m	
Statybos pabaigos metai:	1976	Plotis: m	
Rekonstravimo pradžios metai:		Gylis: m	1,49
Rekonstravimo pabaigos metai:		Skersmuo: mm	1000
Kap. remonto pradžios metai:		Tūris: kub. m	
Kap. remonto pabaigos metai:		Kiekis: vnt.	
Papr. remonto pradžios metai:		Koordinatė X:	6179724,81
Papr. remonto pabaigos metai:		Koordinatė Y:	319769,21
Medžiaga:	Betonas		

Statinio sudėtinės dalies kadastro duomenys

Žymėjimas	9a		
Pavadinimas	Grotelės		
Statybos pradžios metai:	1976	Ilgis: m	
Statybos pabaigos metai:	1976	Plotis: m	
Rekonstravimo pradžios metai:		Gylis: m	0,5
Rekonstravimo pabaigos metai:		Skersmuo: mm	500
Kap. remonto pradžios metai:		Tūris: kub. m	
Kap. remonto pabaigos metai:		Kiekis: vnt.	
Papr. remonto pradžios metai:		Koordinatė X:	6179722,05
Papr. remonto pabaigos metai:		Koordinatė Y:	319774,44
Medžiaga:	Betonas		



* 1 1 0 6 9 9 3 8 2 5 *

Statinio sudėtinės dalies kadastro duomenys

Žymėjimas	8a		
Pavadinimas	Šulinys		
Statybos pradžios metai:	1976	Ilgis: m	
Statybos pabaigos metai:	1976	Plotis: m	
Rekonstravimo pradžios metai:		Gylis: m	1,42
Rekonstravimo pabaigos metai:		Skersmuo: mm	1000
Kap. remonto pradžios metai:		Tūris: kub. m	
Kap. remonto pabaigos metai:		Kiekis: vnt.	
Papr. remonto pradžios metai:		Koordinatė X:	6179723,13
Papr. remonto pabaigos metai:		Koordinatė Y:	319786,41
Medžiaga:	Betonas		

Statinio sudėtinės dalies kadastro duomenys

Žymėjimas	15a		
Pavadinimas	Šulinys		
Statybos pradžios metai:	1976	Ilgis: m	
Statybos pabaigos metai:	1976	Plotis: m	
Rekonstravimo pradžios metai:		Gylis: m	1,38
Rekonstravimo pabaigos metai:		Skersmuo: mm	1000
Kap. remonto pradžios metai:		Tūris: kub. m	
Kap. remonto pabaigos metai:		Kiekis: vnt.	
Papr. remonto pradžios metai:		Koordinatė X:	6179720,95
Papr. remonto pabaigos metai:		Koordinatė Y:	319816,49
Medžiaga:	Betonas		

Statinio sudėtinės dalies kadastro duomenys

Žymėjimas	16a		
Pavadinimas	Šulinys		
Statybos pradžios metai:	1976	Ilgis: m	
Statybos pabaigos metai:	1976	Plotis: m	
Rekonstravimo pradžios metai:		Gylis: m	1,3
Rekonstravimo pabaigos metai:		Skersmuo: mm	1000
Kap. remonto pradžios metai:		Tūris: kub. m	
Kap. remonto pabaigos metai:		Kiekis: vnt.	
Papr. remonto pradžios metai:		Koordinatė X:	6179719,85
Papr. remonto pabaigos metai:		Koordinatė Y:	319830,81
Medžiaga:	Betonas		



* 1 1 0 6 9 9 3 8 2 5 *

Statinio sudėtinės dalies kadastro duomenys

Žymėjimas	20		
Pavadinimas	Grotelės		
Statybos pradžios metai:	1976	Ilgis: m	
Statybos pabaigos metai:	1976	Plotis: m	
Rekonstravimo pradžios metai:		Gylis: m	0,79
Rekonstravimo pabaigos metai:		Skersmuo: mm	500
Kap. remonto pradžios metai:		Tūris: kub. m	
Kap. remonto pabaigos metai:		Kiekis: vnt.	
Papr. remonto pradžios metai:		Koordinatė X:	6179724,82
Papr. remonto pabaigos metai:		Koordinatė Y:	319833,65
Medžiaga:	Betonas		

Statinio sudėtinės dalies kadastro duomenys

Žymėjimas	22a		
Pavadinimas	Šulinys		
Statybos pradžios metai:	1976	Ilgis: m	
Statybos pabaigos metai:	1976	Plotis: m	
Rekonstravimo pradžios metai:		Gylis: m	1,06
Rekonstravimo pabaigos metai:		Skersmuo: mm	1000
Kap. remonto pradžios metai:		Tūris: kub. m	
Kap. remonto pabaigos metai:		Kiekis: vnt.	
Papr. remonto pradžios metai:		Koordinatė X:	6179717,97
Papr. remonto pabaigos metai:		Koordinatė Y:	319862,56
Medžiaga:	Betonas		

Statinio sudėtinės dalies kadastro duomenys

Žymėjimas	25a		
Pavadinimas	Šulinys		
Statybos pradžios metai:	1976	Ilgis: m	
Statybos pabaigos metai:	1976	Plotis: m	
Rekonstravimo pradžios metai:		Gylis: m	1,26
Rekonstravimo pabaigos metai:		Skersmuo: mm	1000
Kap. remonto pradžios metai:		Tūris: kub. m	
Kap. remonto pabaigos metai:		Kiekis: vnt.	
Papr. remonto pradžios metai:		Koordinatė X:	6179716,51
Papr. remonto pabaigos metai:		Koordinatė Y:	319880,55
Medžiaga:	Betonas		



* 1 1 0 6 9 9 3 8 2 5 *

Statinio sudėtinės dalies kadastro duomenys

Žymėjimas	26a		
Pavadinimas	Grotelės		
Statybos pradžios metai:	1976	Ilgis: m	
Statybos pabaigos metai:	1976	Plotis: m	
Rekonstravimo pradžios metai:		Gylis: m	0,55
Rekonstravimo pabaigos metai:		Skersmuo: mm	500
Kap. remonto pradžios metai:		Tūris: kub. m	
Kap. remonto pabaigos metai:		Kiekis: vnt.	
Papr. remonto pradžios metai:		Koordinatė X:	6179714,06
Papr. remonto pabaigos metai:		Koordinatė Y:	319883,76
Medžiaga:	Betonas		

Statinio sudėtinės dalies kadastro duomenys

Žymėjimas	34		
Pavadinimas	Grotelės		
Statybos pradžios metai:	1976	Ilgis: m	
Statybos pabaigos metai:	1976	Plotis: m	
Rekonstravimo pradžios metai:		Gylis: m	0,67
Rekonstravimo pabaigos metai:		Skersmuo: mm	500
Kap. remonto pradžios metai:		Tūris: kub. m	
Kap. remonto pabaigos metai:		Kiekis: vnt.	
Papr. remonto pradžios metai:		Koordinatė X:	6179719,33
Papr. remonto pabaigos metai:		Koordinatė Y:	319908,34
Medžiaga:	Betonas		

Statinio sudėtinės dalies kadastro duomenys

Žymėjimas	36		
Pavadinimas	Šulinys		
Statybos pradžios metai:	1976	Ilgis: m	
Statybos pabaigos metai:	1976	Plotis: m	
Rekonstravimo pradžios metai:		Gylis: m	1,3
Rekonstravimo pabaigos metai:		Skersmuo: mm	1000
Kap. remonto pradžios metai:		Tūris: kub. m	
Kap. remonto pabaigos metai:		Kiekis: vnt.	
Papr. remonto pradžios metai:		Koordinatė X:	6179712,78
Papr. remonto pabaigos metai:		Koordinatė Y:	319930,16
Medžiaga:	Betonas		



* 1 1 0 6 9 9 3 8 2 5 *

Statinio sudėtinės dalies kadastro duomenys

Žymėjimas	36a		
Pavadinimas	Šulinys		
Statybos pradžios metai:	1976	Ilgis: m	
Statybos pabaigos metai:	1976	Plotis: m	
Rekonstravimo pradžios metai:		Gylis: m	2,03
Rekonstravimo pabaigos metai:		Skersmuo: mm	1000
Kap. remonto pradžios metai:		Tūris: kub. m	
Kap. remonto pabaigos metai:		Kiekis: vnt.	
Papr. remonto pradžios metai:		Koordinatė X:	6179727,4
Papr. remonto pabaigos metai:		Koordinatė Y:	319671,53
Medžiaga:	Betonas		

Statinio sudėtinės dalies kadastro duomenys

Žymėjimas	37a		
Pavadinimas	Šulinys		
Statybos pradžios metai:	1976	Ilgis: m	
Statybos pabaigos metai:	1976	Plotis: m	
Rekonstravimo pradžios metai:		Gylis: m	2,07
Rekonstravimo pabaigos metai:		Skersmuo: mm	1000
Kap. remonto pradžios metai:		Tūris: kub. m	
Kap. remonto pabaigos metai:		Kiekis: vnt.	
Papr. remonto pradžios metai:		Koordinatė X:	6179725,18
Papr. remonto pabaigos metai:		Koordinatė Y:	319668,37
Medžiaga:	Betonas		

Statinio sudėtinės dalies kadastro duomenys

Žymėjimas	32b		
Pavadinimas	Šulinys		
Statybos pradžios metai:	1976	Ilgis: m	
Statybos pabaigos metai:	1976	Plotis: m	
Rekonstravimo pradžios metai:		Gylis: m	2,03
Rekonstravimo pabaigos metai:		Skersmuo: mm	1000
Kap. remonto pradžios metai:		Tūris: kub. m	
Kap. remonto pabaigos metai:		Kiekis: vnt.	
Papr. remonto pradžios metai:		Koordinatė X:	6179717,37
Papr. remonto pabaigos metai:		Koordinatė Y:	319656,5
Medžiaga:	Betonas		



* 1 1 0 6 9 9 3 8 2 5 *

Statinio sudėtinės dalies kadastro duomenys

Žymėjimas	22		
Pavadinimas	Šulinys		
Statybos pradžios metai:	1976	Ilgis: m	
Statybos pabaigos metai:	1976	Plotis: m	
Rekonstravimo pradžios metai:		Gylis: m	1,91
Rekonstravimo pabaigos metai:		Skersmuo: mm	900
Kap. remonto pradžios metai:		Tūris: kub. m	
Kap. remonto pabaigos metai:		Kiekis: vnt.	
Papr. remonto pradžios metai:		Koordinatė X:	6179700,04
Papr. remonto pabaigos metai:		Koordinatė Y:	319606,73
Medžiaga:	Betonas		

Statinio sudėtinės dalies kadastro duomenys

Žymėjimas	72		
Pavadinimas	Šulinys		
Statybos pradžios metai:	1976	Ilgis: m	
Statybos pabaigos metai:	1976	Plotis: m	
Rekonstravimo pradžios metai:		Gylis: m	1,91
Rekonstravimo pabaigos metai:		Skersmuo: mm	1000
Kap. remonto pradžios metai:		Tūris: kub. m	
Kap. remonto pabaigos metai:		Kiekis: vnt.	
Papr. remonto pradžios metai:		Koordinatė X:	6179698,45
Papr. remonto pabaigos metai:		Koordinatė Y:	319601,34
Medžiaga:	Betonas		

Statinio sudėtinės dalies kadastro duomenys

Žymėjimas	61		
Pavadinimas	Grotelės		
Statybos pradžios metai:	1976	Ilgis: m	
Statybos pabaigos metai:	1976	Plotis: m	
Rekonstravimo pradžios metai:		Gylis: m	0,71
Rekonstravimo pabaigos metai:		Skersmuo: mm	500
Kap. remonto pradžios metai:		Tūris: kub. m	
Kap. remonto pabaigos metai:		Kiekis: vnt.	
Papr. remonto pradžios metai:		Koordinatė X:	6179696,89
Papr. remonto pabaigos metai:		Koordinatė Y:	319568,15
Medžiaga:	Betonas		



* 1 1 0 6 9 9 3 8 2 5 *

Statinio sudėtinės dalies kadastro duomenys

Žymėjimas	63		
Pavadinimas	Grotelės		
Statybos pradžios metai:	1976	Ilgis: m	
Statybos pabaigos metai:	1976	Plotis: m	
Rekonstravimo pradžios metai:		Gylis: m	0,64
Rekonstravimo pabaigos metai:		Skersmuo: mm	500
Kap. remonto pradžios metai:		Tūris: kub. m	
Kap. remonto pabaigos metai:		Kiekis: vnt.	
Papr. remonto pradžios metai:		Koordinatė X:	6179690,41
Papr. remonto pabaigos metai:		Koordinatė Y:	319570,48
Medžiaga:	Betonas		

Statinio sudėtinės dalies kadastro duomenys

Žymėjimas	68		
Pavadinimas	Šulinys		
Statybos pradžios metai:	1976	Ilgis: m	
Statybos pabaigos metai:	1976	Plotis: m	
Rekonstravimo pradžios metai:		Gylis: m	2,02
Rekonstravimo pabaigos metai:		Skersmuo: mm	1000
Kap. remonto pradžios metai:		Tūris: kub. m	
Kap. remonto pabaigos metai:		Kiekis: vnt.	
Papr. remonto pradžios metai:		Koordinatė X:	6179682,05
Papr. remonto pabaigos metai:		Koordinatė Y:	319552,14
Medžiaga:	Betonas		

Statinio sudėtinės dalies kadastro duomenys

Žymėjimas	57		
Pavadinimas	Šulinys		
Statybos pradžios metai:	1976	Ilgis: m	
Statybos pabaigos metai:	1976	Plotis: m	
Rekonstravimo pradžios metai:		Gylis: m	2,14
Rekonstravimo pabaigos metai:		Skersmuo: mm	1000
Kap. remonto pradžios metai:		Tūris: kub. m	
Kap. remonto pabaigos metai:		Kiekis: vnt.	
Papr. remonto pradžios metai:		Koordinatė X:	6179679,88
Papr. remonto pabaigos metai:		Koordinatė Y:	319544,77
Medžiaga:	Betonas		



* 1 1 0 6 9 9 3 8 2 5 *

Statinio sudėtinės dalies kadastro duomenys

Žymėjimas	59		
Pavadinimas	Grotelės		
Statybos pradžios metai:	1976	Ilgis: m	
Statybos pabaigos metai:	1976	Plotis: m	
Rekonstravimo pradžios metai:		Gylis: m	1,03
Rekonstravimo pabaigos metai:		Skersmuo: mm	700
Kap. remonto pradžios metai:		Tūris: kub. m	
Kap. remonto pabaigos metai:		Kiekis: vnt.	
Papr. remonto pradžios metai:		Koordinatė X:	6179676,83
Papr. remonto pabaigos metai:		Koordinatė Y:	319549,13
Medžiaga:	Betonas		

Statinio sudėtinės dalies kadastro duomenys

Žymėjimas	66		
Pavadinimas	Grotelės		
Statybos pradžios metai:	1976	Ilgis: m	
Statybos pabaigos metai:	1976	Plotis: m	
Rekonstravimo pradžios metai:		Gylis: m	0,96
Rekonstravimo pabaigos metai:		Skersmuo: mm	700
Kap. remonto pradžios metai:		Tūris: kub. m	
Kap. remonto pabaigos metai:		Kiekis: vnt.	
Papr. remonto pradžios metai:		Koordinatė X:	6179685,42
Papr. remonto pabaigos metai:		Koordinatė Y:	319555,6
Medžiaga:	Betonas		

Statinio sudėtinės dalies kadastro duomenys

Žymėjimas	65		
Pavadinimas	Grotelės		
Statybos pradžios metai:	1976	Ilgis: m	
Statybos pabaigos metai:	1976	Plotis: m	
Rekonstravimo pradžios metai:		Gylis: m	0,49
Rekonstravimo pabaigos metai:		Skersmuo: mm	500
Kap. remonto pradžios metai:		Tūris: kub. m	
Kap. remonto pabaigos metai:		Kiekis: vnt.	
Papr. remonto pradžios metai:		Koordinatė X:	6179687,09
Papr. remonto pabaigos metai:		Koordinatė Y:	319560,78
Medžiaga:	Betonas		



* 1 1 0 6 9 9 3 8 2 5 *

Statinio sudėtinės dalies kadastro duomenys

Žymėjimas	58		
Pavadinimas	Grotelės		
Statybos pradžios metai:	1976	Ilgis: m	
Statybos pabaigos metai:	1976	Plotis: m	
Rekonstravimo pradžios metai:		Gylis: m	0,68
Rekonstravimo pabaigos metai:		Skersmuo: mm	700
Kap. remonto pradžios metai:		Tūris: kub. m	
Kap. remonto pabaigos metai:		Kiekis: vnt.	
Papr. remonto pradžios metai:		Koordinatė X:	6179679,3
Papr. remonto pabaigos metai:		Koordinatė Y:	319535,69
Medžiaga:	Betonas		

Statinio sudėtinės dalies kadastro duomenys

Žymėjimas	6a		
Pavadinimas	Šulinys		
Statybos pradžios metai:	1976	Ilgis: m	
Statybos pabaigos metai:	1976	Plotis: m	
Rekonstravimo pradžios metai:		Gylis: m	2,12
Rekonstravimo pabaigos metai:		Skersmuo: mm	1000
Kap. remonto pradžios metai:		Tūris: kub. m	
Kap. remonto pabaigos metai:		Kiekis: vnt.	
Papr. remonto pradžios metai:		Koordinatė X:	6179709,88
Papr. remonto pabaigos metai:		Koordinatė Y:	319535,32
Medžiaga:	Betonas		

Statinio sudėtinės dalies kadastro duomenys

Žymėjimas	2a		
Pavadinimas	Grotelės		
Statybos pradžios metai:	1976	Ilgis: m	
Statybos pabaigos metai:	1976	Plotis: m	
Rekonstravimo pradžios metai:		Gylis: m	1,47
Rekonstravimo pabaigos metai:		Skersmuo: mm	700
Kap. remonto pradžios metai:		Tūris: kub. m	
Kap. remonto pabaigos metai:		Kiekis: vnt.	
Papr. remonto pradžios metai:		Koordinatė X:	6179718,37
Papr. remonto pabaigos metai:		Koordinatė Y:	319538,15
Medžiaga:	Betonas		



* 1 1 0 6 9 9 3 8 2 5 *

Statinio sudėtinės dalies kadastro duomenys

Žymėjimas	3a		
Pavadinimas	Grotelės		
Statybos pradžios metai:	1976	Ilgis: m	
Statybos pabaigos metai:	1976	Plotis: m	
Rekonstravimo pradžios metai:		Gylis: m	1,45
Rekonstravimo pabaigos metai:		Skersmuo: mm	700
Kap. remonto pradžios metai:		Tūris: kub. m	
Kap. remonto pabaigos metai:		Kiekis: vnt.	
Papr. remonto pradžios metai:		Koordinatė X:	6179714,3
Papr. remonto pabaigos metai:		Koordinatė Y:	319524,34
Medžiaga:	Betonas		

Statinio sudėtinės dalies kadastro duomenys

Žymėjimas	8		
Pavadinimas	Šulinys		
Statybos pradžios metai:	1976	Ilgis: m	
Statybos pabaigos metai:	1976	Plotis: m	
Rekonstravimo pradžios metai:		Gylis: m	2,37
Rekonstravimo pabaigos metai:		Skersmuo: mm	1000
Kap. remonto pradžios metai:		Tūris: kub. m	
Kap. remonto pabaigos metai:		Kiekis: vnt.	
Papr. remonto pradžios metai:		Koordinatė X:	6179740,06
Papr. remonto pabaigos metai:		Koordinatė Y:	319525,66
Medžiaga:	Betonas		

Statinio sudėtinės dalies kadastro duomenys

Žymėjimas	1		
Pavadinimas	Šulinys		
Statybos pradžios metai:	1976	Ilgis: m	
Statybos pabaigos metai:	1976	Plotis: m	
Rekonstravimo pradžios metai:		Gylis: m	2,48
Rekonstravimo pabaigos metai:		Skersmuo: mm	1000
Kap. remonto pradžios metai:		Tūris: kub. m	
Kap. remonto pabaigos metai:		Kiekis: vnt.	
Papr. remonto pradžios metai:		Koordinatė X:	6179748,36
Papr. remonto pabaigos metai:		Koordinatė Y:	319519,05
Medžiaga:	Betonas		



* 1 1 0 6 9 9 3 8 2 5 *

Statinio sudėtinės dalies kadastro duomenys

Žymėjimas	206b		
Pavadinimas	Šulinys		
Statybos pradžios metai:	1976	Ilgis: m	
Statybos pabaigos metai:	1976	Plotis: m	
Rekonstravimo pradžios metai:		Gylis: m	1,88
Rekonstravimo pabaigos metai:		Skersmuo: mm	1000
Kap. remonto pradžios metai:		Tūris: kub. m	
Kap. remonto pabaigos metai:		Kiekis: vnt.	
Papr. remonto pradžios metai:		Koordinatė X:	6179750,62
Papr. remonto pabaigos metai:		Koordinatė Y:	319520,53
Medžiaga:	Betonas		

Statinio sudėtinės dalies kadastro duomenys

Žymėjimas	203b		
Pavadinimas	Grotelės		
Statybos pradžios metai:	1976	Ilgis: m	
Statybos pabaigos metai:	1976	Plotis: m	
Rekonstravimo pradžios metai:		Gylis: m	1,71
Rekonstravimo pabaigos metai:		Skersmuo: mm	700
Kap. remonto pradžios metai:		Tūris: kub. m	
Kap. remonto pabaigos metai:		Kiekis: vnt.	
Papr. remonto pradžios metai:		Koordinatė X:	6179756,29
Papr. remonto pabaigos metai:		Koordinatė Y:	319524,81
Medžiaga:	Betonas		

Statinio sudėtinės dalies kadastro duomenys

Žymėjimas	201b		
Pavadinimas	Grotelės		
Statybos pradžios metai:	1976	Ilgis: m	
Statybos pabaigos metai:	1976	Plotis: m	
Rekonstravimo pradžios metai:		Gylis: m	1,27
Rekonstravimo pabaigos metai:		Skersmuo: mm	700
Kap. remonto pradžios metai:		Tūris: kub. m	
Kap. remonto pabaigos metai:		Kiekis: vnt.	
Papr. remonto pradžios metai:		Koordinatė X:	6179763,27
Papr. remonto pabaigos metai:		Koordinatė Y:	319509,03
Medžiaga:	Betonas		



* 1 1 0 6 9 9 3 8 2 5 *

Statinio sudėtinės dalies kadastro duomenys

Žymėjimas	160		
Pavadinimas	Šulinys		
Statybos pradžios metai:	1976	Ilgis: m	
Statybos pabaigos metai:	1976	Plotis: m	
Rekonstravimo pradžios metai:		Gylis: m	1,39
Rekonstravimo pabaigos metai:		Skersmuo: mm	1000
Kap. remonto pradžios metai:		Tūris: kub. m	
Kap. remonto pabaigos metai:		Kiekis: vnt.	
Papr. remonto pradžios metai:		Koordinatė X:	6179808,28
Papr. remonto pabaigos metai:		Koordinatė Y:	319501,41
Medžiaga:	Betonas		

Statinio sudėtinės dalies kadastro duomenys

Žymėjimas	194a		
Pavadinimas	Grotelės		
Statybos pradžios metai:	1976	Ilgis: m	
Statybos pabaigos metai:	1976	Plotis: m	
Rekonstravimo pradžios metai:		Gylis: m	1,17
Rekonstravimo pabaigos metai:		Skersmuo: mm	700
Kap. remonto pradžios metai:		Tūris: kub. m	
Kap. remonto pabaigos metai:		Kiekis: vnt.	
Papr. remonto pradžios metai:		Koordinatė X:	6179811,04
Papr. remonto pabaigos metai:		Koordinatė Y:	319493,37
Medžiaga:	Betonas		

Statinio sudėtinės dalies kadastro duomenys

Žymėjimas	157		
Pavadinimas	Grotelės		
Statybos pradžios metai:	1976	Ilgis: m	
Statybos pabaigos metai:	1976	Plotis: m	
Rekonstravimo pradžios metai:		Gylis: m	1,34
Rekonstravimo pabaigos metai:		Skersmuo: mm	700
Kap. remonto pradžios metai:		Tūris: kub. m	
Kap. remonto pabaigos metai:		Kiekis: vnt.	
Papr. remonto pradžios metai:		Koordinatė X:	6179811,83
Papr. remonto pabaigos metai:		Koordinatė Y:	319507,06
Medžiaga:	Betonas		



* 1 1 0 6 9 9 3 8 2 5 *

Statinio sudėtinės dalies kadastro duomenys

Žymėjimas	156		
Pavadinimas	Šulinys		
Statybos pradžios metai:	1976	Ilgis: m	
Statybos pabaigos metai:	1976	Plotis: m	
Rekonstravimo pradžios metai:		Gylis: m	1,35
Rekonstravimo pabaigos metai:		Skersmuo: mm	1000
Kap. remonto pradžios metai:		Tūris: kub. m	
Kap. remonto pabaigos metai:		Kiekis: vnt.	
Papr. remonto pradžios metai:		Koordinatė X:	6179812,96
Papr. remonto pabaigos metai:		Koordinatė Y:	319516,26
Medžiaga:	Betonas		

Statinio sudėtinės dalies kadastro duomenys

Žymėjimas	152		
Pavadinimas	Šulinys		
Statybos pradžios metai:	1976	Ilgis: m	
Statybos pabaigos metai:	1976	Plotis: m	
Rekonstravimo pradžios metai:		Gylis: m	1,23
Rekonstravimo pabaigos metai:		Skersmuo: mm	1000
Kap. remonto pradžios metai:		Tūris: kub. m	
Kap. remonto pabaigos metai:		Kiekis: vnt.	
Papr. remonto pradžios metai:		Koordinatė X:	6179817,87
Papr. remonto pabaigos metai:		Koordinatė Y:	319532,49
Medžiaga:	Betonas		

Statinio sudėtinės dalies kadastro duomenys

Žymėjimas	153		
Pavadinimas	Šulinys		
Statybos pradžios metai:	1976	Ilgis: m	
Statybos pabaigos metai:	1976	Plotis: m	
Rekonstravimo pradžios metai:		Gylis: m	1,14
Rekonstravimo pabaigos metai:		Skersmuo: mm	1000
Kap. remonto pradžios metai:		Tūris: kub. m	
Kap. remonto pabaigos metai:		Kiekis: vnt.	
Papr. remonto pradžios metai:		Koordinatė X:	6179814,61
Papr. remonto pabaigos metai:		Koordinatė Y:	319534,03
Medžiaga:	Betonas		



* 1 1 0 6 9 9 3 8 2 5 *

Statinio sudėtinės dalies kadastro duomenys

Žymėjimas	166		
Pavadinimas	Šulinys		
Statybos pradžios metai:	1976	Ilgis: m	
Statybos pabaigos metai:	1976	Plotis: m	
Rekonstravimo pradžios metai:		Gylis: m	1,55
Rekonstravimo pabaigos metai:		Skersmuo: mm	1000
Kap. remonto pradžios metai:		Tūris: kub. m	
Kap. remonto pabaigos metai:		Kiekis: vnt.	
Papr. remonto pradžios metai:		Koordinatė X:	6179821,87
Papr. remonto pabaigos metai:		Koordinatė Y:	319555,56
Medžiaga:	Betonas		

Statinio sudėtinės dalies kadastro duomenys

Žymėjimas	168		
Pavadinimas	Šulinys		
Statybos pradžios metai:	1976	Ilgis: m	
Statybos pabaigos metai:	1976	Plotis: m	
Rekonstravimo pradžios metai:		Gylis: m	1,45
Rekonstravimo pabaigos metai:		Skersmuo: mm	1000
Kap. remonto pradžios metai:		Tūris: kub. m	
Kap. remonto pabaigos metai:		Kiekis: vnt.	
Papr. remonto pradžios metai:		Koordinatė X:	6179824,31
Papr. remonto pabaigos metai:		Koordinatė Y:	319562,99
Medžiaga:	Betonas		

Statinio sudėtinės dalies kadastro duomenys

Žymėjimas	169		
Pavadinimas	Grotelės		
Statybos pradžios metai:	1976	Ilgis: m	
Statybos pabaigos metai:	1976	Plotis: m	
Rekonstravimo pradžios metai:		Gylis: m	1,25
Rekonstravimo pabaigos metai:		Skersmuo: mm	700
Kap. remonto pradžios metai:		Tūris: kub. m	
Kap. remonto pabaigos metai:		Kiekis: vnt.	
Papr. remonto pradžios metai:		Koordinatė X:	6179830,95
Papr. remonto pabaigos metai:		Koordinatė Y:	319564,08
Medžiaga:	Betonas		



* 1 1 0 6 9 9 3 8 2 5 *

Statinio sudėtinės dalies kadastro duomenys

Žymėjimas	165		
Pavadinimas	Šulinys		
Statybos pradžios metai:	1976	Ilgis: m	
Statybos pabaigos metai:	1976	Plotis: m	
Rekonstravimo pradžios metai:		Gylis: m	0,76
Rekonstravimo pabaigos metai:		Skersmuo: mm	1000
Kap. remonto pradžios metai:		Tūris: kub. m	
Kap. remonto pabaigos metai:		Kiekis: vnt.	
Papr. remonto pradžios metai:		Koordinatė X:	6179839,75
Papr. remonto pabaigos metai:		Koordinatė Y:	319592,75
Medžiaga:	Betonas		

Statinio sudėtinės dalies kadastro duomenys

Žymėjimas	161		
Pavadinimas	Grotelės		
Statybos pradžios metai:	1976	Ilgis: m	
Statybos pabaigos metai:	1976	Plotis: m	
Rekonstravimo pradžios metai:		Gylis: m	0,46
Rekonstravimo pabaigos metai:		Skersmuo: mm	500
Kap. remonto pradžios metai:		Tūris: kub. m	
Kap. remonto pabaigos metai:		Kiekis: vnt.	
Papr. remonto pradžios metai:		Koordinatė X:	6179847,13
Papr. remonto pabaigos metai:		Koordinatė Y:	319597,16
Medžiaga:	Betonas		

Statinio sudėtinės dalies kadastro duomenys

Žymėjimas	164		
Pavadinimas	Grotelės		
Statybos pradžios metai:	1976	Ilgis: m	
Statybos pabaigos metai:	1976	Plotis: m	
Rekonstravimo pradžios metai:		Gylis: m	0,64
Rekonstravimo pabaigos metai:		Skersmuo: mm	500
Kap. remonto pradžios metai:		Tūris: kub. m	
Kap. remonto pabaigos metai:		Kiekis: vnt.	
Papr. remonto pradžios metai:		Koordinatė X:	6179839,98
Papr. remonto pabaigos metai:		Koordinatė Y:	319591,6
Medžiaga:	Betonas		



* 1 1 0 6 9 9 3 8 2 5 *

Statinio sudėtinės dalies kadastro duomenys

Žymėjimas	203		
Pavadinimas	Šulinys		
Statybos pradžios metai:	1976	Ilgis: m	
Statybos pabaigos metai:	1976	Plotis: m	
Rekonstravimo pradžios metai:		Gylis: m	1,14
Rekonstravimo pabaigos metai:		Skersmuo: mm	1000
Kap. remonto pradžios metai:		Tūris: kub. m	
Kap. remonto pabaigos metai:		Kiekis: vnt.	
Papr. remonto pradžios metai:		Koordinatė X:	6179799,05
Papr. remonto pabaigos metai:		Koordinatė Y:	319541,36
Medžiaga:	Betonas		

Statinio sudėtinės dalies kadastro duomenys

Žymėjimas	205		
Pavadinimas	Šulinys		
Statybos pradžios metai:	1976	Ilgis: m	
Statybos pabaigos metai:	1976	Plotis: m	
Rekonstravimo pradžios metai:		Gylis: m	1,08
Rekonstravimo pabaigos metai:		Skersmuo: mm	1000
Kap. remonto pradžios metai:		Tūris: kub. m	
Kap. remonto pabaigos metai:		Kiekis: vnt.	
Papr. remonto pradžios metai:		Koordinatė X:	6179791,1
Papr. remonto pabaigos metai:		Koordinatė Y:	319544,22
Medžiaga:	Betonas		

Statinio sudėtinės dalies kadastro duomenys

Žymėjimas	206		
Pavadinimas	Grotelės		
Statybos pradžios metai:	1976	Ilgis: m	
Statybos pabaigos metai:	1976	Plotis: m	
Rekonstravimo pradžios metai:		Gylis: m	0,86
Rekonstravimo pabaigos metai:		Skersmuo: mm	700
Kap. remonto pradžios metai:		Tūris: kub. m	
Kap. remonto pabaigos metai:		Kiekis: vnt.	
Papr. remonto pradžios metai:		Koordinatė X:	6179790,12
Papr. remonto pabaigos metai:		Koordinatė Y:	319546,25
Medžiaga:	Betonas		



* 1 1 0 6 9 9 3 8 2 5 *

Statinio sudėtinės dalies kadastro duomenys

Žymėjimas	211		
Pavadinimas	Grotelės		
Statybos pradžios metai:	1976	Ilgis: m	
Statybos pabaigos metai:	1976	Plotis: m	
Rekonstravimo pradžios metai:		Gylis: m	0,85
Rekonstravimo pabaigos metai:		Skersmuo: mm	700
Kap. remonto pradžios metai:		Tūris: kub. m	
Kap. remonto pabaigos metai:		Kiekis: vnt.	
Papr. remonto pradžios metai:		Koordinatė X:	6179797,71
Papr. remonto pabaigos metai:		Koordinatė Y:	319562,37
Medžiaga:	Betonas		

Statinio sudėtinės dalies kadastro duomenys

Žymėjimas	210		
Pavadinimas	Šulinys		
Statybos pradžios metai:	1976	Ilgis: m	
Statybos pabaigos metai:	1976	Plotis: m	
Rekonstravimo pradžios metai:		Gylis: m	1,09
Rekonstravimo pabaigos metai:		Skersmuo: mm	1000
Kap. remonto pradžios metai:		Tūris: kub. m	
Kap. remonto pabaigos metai:		Kiekis: vnt.	
Papr. remonto pradžios metai:		Koordinatė X:	6179786,23
Papr. remonto pabaigos metai:		Koordinatė Y:	319545,88
Medžiaga:	Betonas		

Statinio sudėtinės dalies kadastro duomenys

Žymėjimas	205a		
Pavadinimas	Šulinys		
Statybos pradžios metai:	1976	Ilgis: m	
Statybos pabaigos metai:	1976	Plotis: m	
Rekonstravimo pradžios metai:		Gylis: m	1,12
Rekonstravimo pabaigos metai:		Skersmuo: mm	1000
Kap. remonto pradžios metai:		Tūris: kub. m	
Kap. remonto pabaigos metai:		Kiekis: vnt.	
Papr. remonto pradžios metai:		Koordinatė X:	6179774,94
Papr. remonto pabaigos metai:		Koordinatė Y:	319549,49
Medžiaga:	Betonas		



* 1 1 0 6 9 9 3 8 2 5 *

Statinio sudėtinės dalies kadastro duomenys

Žymėjimas	214a		
Pavadinimas	Grotelės		
Statybos pradžios metai:	1976	Ilgis: m	
Statybos pabaigos metai:	1976	Plotis: m	
Rekonstravimo pradžios metai:		Gylis: m	0,76
Rekonstravimo pabaigos metai:		Skersmuo: mm	700
Kap. remonto pradžios metai:		Tūris: kub. m	
Kap. remonto pabaigos metai:		Kiekis: vnt.	
Papr. remonto pradžios metai:		Koordinatė X:	6179776,34
Papr. remonto pabaigos metai:		Koordinatė Y:	319551,08
Medžiaga:	Betonas		

Statinio sudėtinės dalies kadastro duomenys

Žymėjimas	213a		
Pavadinimas	Šulinys		
Statybos pradžios metai:	1976	Ilgis: m	
Statybos pabaigos metai:	1976	Plotis: m	
Rekonstravimo pradžios metai:		Gylis: m	1,13
Rekonstravimo pabaigos metai:		Skersmuo: mm	1000
Kap. remonto pradžios metai:		Tūris: kub. m	
Kap. remonto pabaigos metai:		Kiekis: vnt.	
Papr. remonto pradžios metai:		Koordinatė X:	6179778,4
Papr. remonto pabaigos metai:		Koordinatė Y:	319559,13
Medžiaga:	Betonas		

Statinio sudėtinės dalies kadastro duomenys

Žymėjimas	218a		
Pavadinimas	Grotelės		
Statybos pradžios metai:	1976	Ilgis: m	
Statybos pabaigos metai:	1976	Plotis: m	
Rekonstravimo pradžios metai:		Gylis: m	0,75
Rekonstravimo pabaigos metai:		Skersmuo: mm	700
Kap. remonto pradžios metai:		Tūris: kub. m	
Kap. remonto pabaigos metai:		Kiekis: vnt.	
Papr. remonto pradžios metai:		Koordinatė X:	6179776,28
Papr. remonto pabaigos metai:		Koordinatė Y:	319567,6
Medžiaga:	Betonas		



* 1 1 0 6 9 9 3 8 2 5 *

Statinio sudėtinės dalies kadastro duomenys

Žymėjimas	217		
Pavadinimas	Šulinys		
Statybos pradžios metai:	1976	Ilgis: m	
Statybos pabaigos metai:	1976	Plotis: m	
Rekonstravimo pradžios metai:		Gylis: m	1,113
Rekonstravimo pabaigos metai:		Skersmuo: mm	1000
Kap. remonto pradžios metai:		Tūris: kub. m	
Kap. remonto pabaigos metai:		Kiekis: vnt.	
Papr. remonto pradžios metai:		Koordinatė X:	6179783,01
Papr. remonto pabaigos metai:		Koordinatė Y:	319574
Medžiaga:	Betonas		

Statinio sudėtinės dalies kadastro duomenys

Žymėjimas	212a		
Pavadinimas	Grotelės		
Statybos pradžios metai:	1976	Ilgis: m	
Statybos pabaigos metai:	1976	Plotis: m	
Rekonstravimo pradžios metai:		Gylis: m	0,93
Rekonstravimo pabaigos metai:		Skersmuo: mm	700
Kap. remonto pradžios metai:		Tūris: kub. m	
Kap. remonto pabaigos metai:		Kiekis: vnt.	
Papr. remonto pradžios metai:		Koordinatė X:	6179779,34
Papr. remonto pabaigos metai:		Koordinatė Y:	319575,2
Medžiaga:	Betonas		

Statinio sudėtinės dalies kadastro duomenys

Žymėjimas	212		
Pavadinimas	Šulinys		
Statybos pradžios metai:	1976	Ilgis: m	
Statybos pabaigos metai:	1976	Plotis: m	
Rekonstravimo pradžios metai:		Gylis: m	1,14
Rekonstravimo pabaigos metai:		Skersmuo: mm	1000
Kap. remonto pradžios metai:		Tūris: kub. m	
Kap. remonto pabaigos metai:		Kiekis: vnt.	
Papr. remonto pradžios metai:		Koordinatė X:	6179791,41
Papr. remonto pabaigos metai:		Koordinatė Y:	319599,22
Medžiaga:	Betonas		



* 1 1 0 6 9 9 3 8 2 5 *

Statinio sudėtinės dalies kadastro duomenys

Žymėjimas	214		
Pavadinimas	Grotelės		
Statybos pradžios metai:	1976	Ilgis: m	
Statybos pabaigos metai:	1976	Plotis: m	
Rekonstravimo pradžios metai:		Gylis: m	0,77
Rekonstravimo pabaigos metai:		Skersmuo: mm	700
Kap. remonto pradžios metai:		Tūris: kub. m	
Kap. remonto pabaigos metai:		Kiekis: vnt.	
Papr. remonto pradžios metai:		Koordinatė X:	6179786,62
Papr. remonto pabaigos metai:		Koordinatė Y:	319599,4
Medžiaga:	Betonas		

Statinio sudėtinės dalies kadastro duomenys

Žymėjimas	227		
Pavadinimas	Šulinys		
Statybos pradžios metai:	1976	Ilgis: m	
Statybos pabaigos metai:	1976	Plotis: m	
Rekonstravimo pradžios metai:		Gylis: m	1,21
Rekonstravimo pabaigos metai:		Skersmuo: mm	1000
Kap. remonto pradžios metai:		Tūris: kub. m	
Kap. remonto pabaigos metai:		Kiekis: vnt.	
Papr. remonto pradžios metai:		Koordinatė X:	6179795,51
Papr. remonto pabaigos metai:		Koordinatė Y:	319602,89
Medžiaga:	Betonas		

Statinio sudėtinės dalies kadastro duomenys

Žymėjimas	167		
Pavadinimas	Grotelės		
Statybos pradžios metai:	1976	Ilgis: m	
Statybos pabaigos metai:	1976	Plotis: m	
Rekonstravimo pradžios metai:		Gylis: m	0,96
Rekonstravimo pabaigos metai:		Skersmuo: mm	700
Kap. remonto pradžios metai:		Tūris: kub. m	
Kap. remonto pabaigos metai:		Kiekis: vnt.	
Papr. remonto pradžios metai:		Koordinatė X:	6179805,16
Papr. remonto pabaigos metai:		Koordinatė Y:	319594,37
Medžiaga:	Betonas		



* 1 1 0 6 9 9 3 8 2 5 *

Statinio sudėtinės dalies kadastro duomenys

Žymėjimas	223		
Pavadinimas	Šulinys		
Statybos pradžios metai:	1976	Ilgis: m	
Statybos pabaigos metai:	1976	Plotis: m	
Rekonstravimo pradžios metai:		Gylis: m	1,4
Rekonstravimo pabaigos metai:		Skersmuo: mm	1000
Kap. remonto pradžios metai:		Tūris: kub. m	
Kap. remonto pabaigos metai:		Kiekis: vnt.	
Papr. remonto pradžios metai:		Koordinatė X:	6179798,23
Papr. remonto pabaigos metai:		Koordinatė Y:	319609,74
Medžiaga:	Betonas		

Statinio sudėtinės dalies kadastro duomenys

Žymėjimas	230		
Pavadinimas	Grotelės		
Statybos pradžios metai:	1976	Ilgis: m	
Statybos pabaigos metai:	1976	Plotis: m	
Rekonstravimo pradžios metai:		Gylis: m	0,97
Rekonstravimo pabaigos metai:		Skersmuo: mm	700
Kap. remonto pradžios metai:		Tūris: kub. m	
Kap. remonto pabaigos metai:		Kiekis: vnt.	
Papr. remonto pradžios metai:		Koordinatė X:	6179790,87
Papr. remonto pabaigos metai:		Koordinatė Y:	319613,65
Medžiaga:	Betonas		

Statinio sudėtinės dalies kadastro duomenys

Žymėjimas	173a		
Pavadinimas	Šulinys		
Statybos pradžios metai:	1976	Ilgis: m	
Statybos pabaigos metai:	1976	Plotis: m	
Rekonstravimo pradžios metai:		Gylis: m	0,94
Rekonstravimo pabaigos metai:		Skersmuo: mm	1000
Kap. remonto pradžios metai:		Tūris: kub. m	
Kap. remonto pabaigos metai:		Kiekis: vnt.	
Papr. remonto pradžios metai:		Koordinatė X:	6179802,35
Papr. remonto pabaigos metai:		Koordinatė Y:	319625,9
Medžiaga:	Betonas		



* 1 1 0 6 9 9 3 8 2 5 *

Statinio sudėtinės dalies kadastro duomenys

Žymėjimas	226		
Pavadinimas	Grotelės		
Statybos pradžios metai:	1976	Ilgis: m	
Statybos pabaigos metai:	1976	Plotis: m	
Rekonstravimo pradžios metai:		Gylis: m	0,9
Rekonstravimo pabaigos metai:		Skersmuo: mm	700
Kap. remonto pradžios metai:		Tūris: kub. m	
Kap. remonto pabaigos metai:		Kiekis: vnt.	
Papr. remonto pradžios metai:		Koordinatė X:	6179796,05
Papr. remonto pabaigos metai:		Koordinatė Y:	319628,55
Medžiaga:	Betonas		

Statinio sudėtinės dalies kadastro duomenys

Žymėjimas	74		
Pavadinimas	Šulinys		
Statybos pradžios metai:	1976	Ilgis: m	
Statybos pabaigos metai:	1976	Plotis: m	
Rekonstravimo pradžios metai:		Gylis: m	1,98
Rekonstravimo pabaigos metai:		Skersmuo: mm	1000
Kap. remonto pradžios metai:		Tūris: kub. m	
Kap. remonto pabaigos metai:		Kiekis: vnt.	
Papr. remonto pradžios metai:		Koordinatė X:	6179693,36
Papr. remonto pabaigos metai:		Koordinatė Y:	319602,88
Medžiaga:	Betonas		

Statinio sudėtinės dalies kadastro duomenys

Žymėjimas	72b		
Pavadinimas	Šulinys		
Statybos pradžios metai:	1976	Ilgis: m	
Statybos pabaigos metai:	1976	Plotis: m	
Rekonstravimo pradžios metai:		Gylis: m	1,53
Rekonstravimo pabaigos metai:		Skersmuo: mm	1000
Kap. remonto pradžios metai:		Tūris: kub. m	
Kap. remonto pabaigos metai:		Kiekis: vnt.	
Papr. remonto pradžios metai:		Koordinatė X:	6179672,21
Papr. remonto pabaigos metai:		Koordinatė Y:	319609,96
Medžiaga:	Betonas		



* 1 1 0 6 9 9 3 8 2 5 *

Statinio sudėtinės dalies kadastro duomenys

Žymėjimas	74b		
Pavadinimas	Šulinys		
Statybos pradžios metai:	1976	Ilgis: m	
Statybos pabaigos metai:	1976	Plotis: m	
Rekonstravimo pradžios metai:		Gylis: m	1,57
Rekonstravimo pabaigos metai:		Skersmuo: mm	1000
Kap. remonto pradžios metai:		Tūris: kub. m	
Kap. remonto pabaigos metai:		Kiekis: vnt.	
Papr. remonto pradžios metai:		Koordinatė X:	6179665,46
Papr. remonto pabaigos metai:		Koordinatė Y:	319601,9
Medžiaga:	Betonas		

Statinio sudėtinės dalies kadastro duomenys

Žymėjimas	75a		
Pavadinimas	Šulinys		
Statybos pradžios metai:	1976	Ilgis: m	
Statybos pabaigos metai:	1976	Plotis: m	
Rekonstravimo pradžios metai:		Gylis: m	1,58
Rekonstravimo pabaigos metai:		Skersmuo: mm	1000
Kap. remonto pradžios metai:		Tūris: kub. m	
Kap. remonto pabaigos metai:		Kiekis: vnt.	
Papr. remonto pradžios metai:		Koordinatė X:	6179675,57
Papr. remonto pabaigos metai:		Koordinatė Y:	319626,29
Medžiaga:	Betonas		

Statinio sudėtinės dalies kadastro duomenys

Žymėjimas	77		
Pavadinimas	Šulinys		
Statybos pradžios metai:	1976	Ilgis: m	
Statybos pabaigos metai:	1976	Plotis: m	
Rekonstravimo pradžios metai:		Gylis: m	1,51
Rekonstravimo pabaigos metai:		Skersmuo: mm	1000
Kap. remonto pradžios metai:		Tūris: kub. m	
Kap. remonto pabaigos metai:		Kiekis: vnt.	
Papr. remonto pradžios metai:		Koordinatė X:	6179684,25
Papr. remonto pabaigos metai:		Koordinatė Y:	319645,44
Medžiaga:	Betonas		



* 1 1 0 6 9 9 3 8 2 5 *

Statinio sudėtinės dalies kadastro duomenys

Žymėjimas	35b		
Pavadinimas	Šulinys		
Statybos pradžios metai:	1976	Ilgis: m	
Statybos pabaigos metai:	1976	Plotis: m	
Rekonstravimo pradžios metai:		Gylis: m	1,85
Rekonstravimo pabaigos metai:		Skersmuo: mm	1000
Kap. remonto pradžios metai:		Tūris: kub. m	
Kap. remonto pabaigos metai:		Kiekis: vnt.	
Papr. remonto pradžios metai:		Koordinatė X:	6179711,22
Papr. remonto pabaigos metai:		Koordinatė Y:	319658,06
Medžiaga:	Betonas		

Statinio sudėtinės dalies kadastro duomenys

Žymėjimas	33b		
Pavadinimas	Šulinys		
Statybos pradžios metai:	1976	Ilgis: m	
Statybos pabaigos metai:	1976	Plotis: m	
Rekonstravimo pradžios metai:		Gylis: m	1,09
Rekonstravimo pabaigos metai:		Skersmuo: mm	1000
Kap. remonto pradžios metai:		Tūris: kub. m	
Kap. remonto pabaigos metai:		Kiekis: vnt.	
Papr. remonto pradžios metai:		Koordinatė X:	6179712,88
Papr. remonto pabaigos metai:		Koordinatė Y:	319664,58
Medžiaga:	Betonas		

Statinio sudėtinės dalies kadastro duomenys

Žymėjimas	38b		
Pavadinimas	Šulinys		
Statybos pradžios metai:	1976	Ilgis: m	
Statybos pabaigos metai:	1976	Plotis: m	
Rekonstravimo pradžios metai:		Gylis: m	2,06
Rekonstravimo pabaigos metai:		Skersmuo: mm	1000
Kap. remonto pradžios metai:		Tūris: kub. m	
Kap. remonto pabaigos metai:		Kiekis: vnt.	
Papr. remonto pradžios metai:		Koordinatė X:	6179707,68
Papr. remonto pabaigos metai:		Koordinatė Y:	319663,57
Medžiaga:	Betonas		



* 1 1 0 6 9 9 3 8 2 5 *

Statinio sudėtinės dalies kadastro duomenys

Žymėjimas	39b		
Pavadinimas	Šulinys		
Statybos pradžios metai:	1976	Ilgis: m	
Statybos pabaigos metai:	1976	Plotis: m	
Rekonstravimo pradžios metai:		Gylis: m	1,83
Rekonstravimo pabaigos metai:		Skersmuo: mm	1000
Kap. remonto pradžios metai:		Tūris: kub. m	
Kap. remonto pabaigos metai:		Kiekis: vnt.	
Papr. remonto pradžios metai:		Koordinatė X:	6179707,41
Papr. remonto pabaigos metai:		Koordinatė Y:	319666,4
Medžiaga:	Betonas		

Statinio sudėtinės dalies kadastro duomenys

Žymėjimas	40b		
Pavadinimas	Grotelės		
Statybos pradžios metai:	1976	Ilgis: m	
Statybos pabaigos metai:	1976	Plotis: m	
Rekonstravimo pradžios metai:		Gylis: m	0,79
Rekonstravimo pabaigos metai:		Skersmuo: mm	500
Kap. remonto pradžios metai:		Tūris: kub. m	
Kap. remonto pabaigos metai:		Kiekis: vnt.	
Papr. remonto pradžios metai:		Koordinatė X:	6179705,19
Papr. remonto pabaigos metai:		Koordinatė Y:	319666,33
Medžiaga:	Betonas		

Statinio sudėtinės dalies kadastro duomenys

Žymėjimas	87		
Pavadinimas	Šulinys		
Statybos pradžios metai:	1976	Ilgis: m	
Statybos pabaigos metai:	1976	Plotis: m	
Rekonstravimo pradžios metai:		Gylis: m	1,85
Rekonstravimo pabaigos metai:		Skersmuo: mm	1000
Kap. remonto pradžios metai:		Tūris: kub. m	
Kap. remonto pabaigos metai:		Kiekis: vnt.	
Papr. remonto pradžios metai:		Koordinatė X:	6179684,67
Papr. remonto pabaigos metai:		Koordinatė Y:	319669,45
Medžiaga:	Betonas		



* 1 1 0 6 9 9 3 8 2 5 *

Statinio sudėtinės dalies kadastro duomenys

Žymėjimas	88		
Pavadinimas	Grotelės		
Statybos pradžios metai:	1976	Ilgis: m	
Statybos pabaigos metai:	1976	Plotis: m	
Rekonstravimo pradžios metai:		Gylis: m	0,84
Rekonstravimo pabaigos metai:		Skersmuo: mm	700
Kap. remonto pradžios metai:		Tūris: kub. m	
Kap. remonto pabaigos metai:		Kiekis: vnt.	
Papr. remonto pradžios metai:		Koordinatė X:	6179682,67
Papr. remonto pabaigos metai:		Koordinatė Y:	319669,37
Medžiaga:	Betonas		

Statinio sudėtinės dalies kadastro duomenys

Žymėjimas	89		
Pavadinimas	Šulinys		
Statybos pradžios metai:	1976	Ilgis: m	
Statybos pabaigos metai:	1976	Plotis: m	
Rekonstravimo pradžios metai:		Gylis: m	2
Rekonstravimo pabaigos metai:		Skersmuo: mm	1000
Kap. remonto pradžios metai:		Tūris: kub. m	
Kap. remonto pabaigos metai:		Kiekis: vnt.	
Papr. remonto pradžios metai:		Koordinatė X:	6179683,12
Papr. remonto pabaigos metai:		Koordinatė Y:	319667,05
Medžiaga:	Betonas		

Statinio sudėtinės dalies kadastro duomenys

Žymėjimas	138		
Pavadinimas	Šulinys		
Statybos pradžios metai:	1976	Ilgis: m	
Statybos pabaigos metai:	1976	Plotis: m	
Rekonstravimo pradžios metai:		Gylis: m	2,08
Rekonstravimo pabaigos metai:		Skersmuo: mm	1000
Kap. remonto pradžios metai:		Tūris: kub. m	
Kap. remonto pabaigos metai:		Kiekis: vnt.	
Papr. remonto pradžios metai:		Koordinatė X:	6179635,42
Papr. remonto pabaigos metai:		Koordinatė Y:	319673,4
Medžiaga:	Betonas		



* 1 1 0 6 9 9 3 8 2 5 *

Statinio sudėtinės dalies kadastro duomenys

Žymėjimas	135		
Pavadinimas	Šulinys		
Statybos pradžios metai:	1976	Ilgis: m	
Statybos pabaigos metai:	1976	Plotis: m	
Rekonstravimo pradžios metai:		Gylis: m	1,71
Rekonstravimo pabaigos metai:		Skersmuo: mm	1000
Kap. remonto pradžios metai:		Tūris: kub. m	
Kap. remonto pabaigos metai:		Kiekis: vnt.	
Papr. remonto pradžios metai:		Koordinatė X:	6179638,15
Papr. remonto pabaigos metai:		Koordinatė Y:	319675,89
Medžiaga:	Betonas		

Statinio sudėtinės dalies kadastro duomenys

Žymėjimas	137		
Pavadinimas	Šulinys		
Statybos pradžios metai:	1976	Ilgis: m	
Statybos pabaigos metai:	1976	Plotis: m	
Rekonstravimo pradžios metai:		Gylis: m	1,09
Rekonstravimo pabaigos metai:		Skersmuo: mm	500
Kap. remonto pradžios metai:		Tūris: kub. m	
Kap. remonto pabaigos metai:		Kiekis: vnt.	
Papr. remonto pradžios metai:		Koordinatė X:	6179635,94
Papr. remonto pabaigos metai:		Koordinatė Y:	319675,92
Medžiaga:	Betonas		

Statinio sudėtinės dalies kadastro duomenys

Žymėjimas	189a		
Pavadinimas	Šulinys		
Statybos pradžios metai:	1976	Ilgis: m	
Statybos pabaigos metai:	1976	Plotis: m	
Rekonstravimo pradžios metai:		Gylis: m	1,58
Rekonstravimo pabaigos metai:		Skersmuo: mm	1000
Kap. remonto pradžios metai:		Tūris: kub. m	
Kap. remonto pabaigos metai:		Kiekis: vnt.	
Papr. remonto pradžios metai:		Koordinatė X:	6179599,09
Papr. remonto pabaigos metai:		Koordinatė Y:	319681,62
Medžiaga:	Betonas		



* 1 1 0 6 9 9 3 8 2 5 *

Statinio sudėtinės dalies kadastro duomenys

Žymėjimas	190		
Pavadinimas	Šulinys		
Statybos pradžios metai:	1976	Ilgis: m	
Statybos pabaigos metai:	1976	Plotis: m	
Rekonstravimo pradžios metai:		Gylis: m	1,44
Rekonstravimo pabaigos metai:		Skersmuo: mm	1000
Kap. remonto pradžios metai:		Tūris: kub. m	
Kap. remonto pabaigos metai:		Kiekis: vnt.	
Papr. remonto pradžios metai:		Koordinatė X:	6179555,21
Papr. remonto pabaigos metai:		Koordinatė Y:	319687,11
Medžiaga:	Betonas		

Statinio sudėtinės dalies kadastro duomenys

Žymėjimas	182a		
Pavadinimas	Grotelės		
Statybos pradžios metai:	1976	Ilgis: m	
Statybos pabaigos metai:	1976	Plotis: m	
Rekonstravimo pradžios metai:		Gylis: m	1,06
Rekonstravimo pabaigos metai:		Skersmuo: mm	500
Kap. remonto pradžios metai:		Tūris: kub. m	
Kap. remonto pabaigos metai:		Kiekis: vnt.	
Papr. remonto pradžios metai:		Koordinatė X:	6179552,85
Papr. remonto pabaigos metai:		Koordinatė Y:	319687,21
Medžiaga:	Betonas		

Statinio sudėtinės dalies kadastro duomenys

Žymėjimas	231		
Pavadinimas	Grotelės		
Statybos pradžios metai:	1976	Ilgis: m	
Statybos pabaigos metai:	1976	Plotis: m	
Rekonstravimo pradžios metai:		Gylis: m	0,38
Rekonstravimo pabaigos metai:		Skersmuo: mm	700
Kap. remonto pradžios metai:		Tūris: kub. m	
Kap. remonto pabaigos metai:		Kiekis: vnt.	
Papr. remonto pradžios metai:		Koordinatė X:	6179548,07
Papr. remonto pabaigos metai:		Koordinatė Y:	319682,78
Medžiaga:	Betonas		



* 1 1 0 6 9 9 3 8 2 5 *

Statinio sudėtinės dalies kadastro duomenys

Žymėjimas	39a		
Pavadinimas	Šulinys		
Statybos pradžios metai:	1976	Ilgis: m	
Statybos pabaigos metai:	1976	Plotis: m	
Rekonstravimo pradžios metai:		Gylis: m	1,41
Rekonstravimo pabaigos metai:		Skersmuo: mm	1000
Kap. remonto pradžios metai:		Tūris: kub. m	
Kap. remonto pabaigos metai:		Kiekis: vnt.	
Papr. remonto pradžios metai:		Koordinatė X:	6179724,93
Papr. remonto pabaigos metai:		Koordinatė Y:	319673,34
Medžiaga:	Betonas		

Statinio sudėtinės dalies kadastro duomenys

Žymėjimas	33c		
Pavadinimas	Šulinys		
Statybos pradžios metai:	1976	Ilgis: m	
Statybos pabaigos metai:	1976	Plotis: m	
Rekonstravimo pradžios metai:		Gylis: m	1,4
Rekonstravimo pabaigos metai:		Skersmuo: mm	1000
Kap. remonto pradžios metai:		Tūris: kub. m	
Kap. remonto pabaigos metai:		Kiekis: vnt.	
Papr. remonto pradžios metai:		Koordinatė X:	6179706,82
Papr. remonto pabaigos metai:		Koordinatė Y:	319676
Medžiaga:	Betonas		

Statinio sudėtinės dalies kadastro duomenys

Žymėjimas	83a		
Pavadinimas	Grotelės		
Statybos pradžios metai:	1976	Ilgis: m	
Statybos pabaigos metai:	1976	Plotis: m	
Rekonstravimo pradžios metai:		Gylis: m	1,29
Rekonstravimo pabaigos metai:		Skersmuo: mm	700
Kap. remonto pradžios metai:		Tūris: kub. m	
Kap. remonto pabaigos metai:		Kiekis: vnt.	
Papr. remonto pradžios metai:		Koordinatė X:	6179671,75
Papr. remonto pabaigos metai:		Koordinatė Y:	319680,77
Medžiaga:	Betonas		



* 1 1 0 6 9 9 3 8 2 5 *

Statinio sudėtinės dalies kadastro duomenys

Žymėjimas	88a		
Pavadinimas	Šulinys		
Statybos pradžios metai:	1976	Ilgis: m	
Statybos pabaigos metai:	1976	Plotis: m	
Rekonstravimo pradžios metai:		Gylis: m	1,24
Rekonstravimo pabaigos metai:		Skersmuo: mm	1000
Kap. remonto pradžios metai:		Tūris: kub. m	
Kap. remonto pabaigos metai:		Kiekis: vnt.	
Papr. remonto pradžios metai:		Koordinatė X:	6179653,46
Papr. remonto pabaigos metai:		Koordinatė Y:	319683,4
Medžiaga:	Betonas		

Statinio sudėtinės dalies kadastro duomenys

Žymėjimas	134		
Pavadinimas	Grotelės		
Statybos pradžios metai:	1976	Ilgis: m	
Statybos pabaigos metai:	1976	Plotis: m	
Rekonstravimo pradžios metai:		Gylis: m	1,28
Rekonstravimo pabaigos metai:		Skersmuo: mm	700
Kap. remonto pradžios metai:		Tūris: kub. m	
Kap. remonto pabaigos metai:		Kiekis: vnt.	
Papr. remonto pradžios metai:		Koordinatė X:	6179640,06
Papr. remonto pabaigos metai:		Koordinatė Y:	319685,28
Medžiaga:	Betonas		

Statinio sudėtinės dalies kadastro duomenys

Žymėjimas	137a		
Pavadinimas	Grotelės		
Statybos pradžios metai:	1976	Ilgis: m	
Statybos pabaigos metai:	1976	Plotis: m	
Rekonstravimo pradžios metai:		Gylis: m	1,32
Rekonstravimo pabaigos metai:		Skersmuo: mm	700
Kap. remonto pradžios metai:		Tūris: kub. m	
Kap. remonto pabaigos metai:		Kiekis: vnt.	
Papr. remonto pradžios metai:		Koordinatė X:	6179622,68
Papr. remonto pabaigos metai:		Koordinatė Y:	319687,71
Medžiaga:	Betonas		



* 1 1 0 6 9 9 3 8 2 5 *

Statinio sudėtinės dalies kadastro duomenys

Žymėjimas	131b		
Pavadinimas	Grotelės		
Statybos pradžios metai:	1976	Ilgis: m	
Statybos pabaigos metai:	1976	Plotis: m	
Rekonstravimo pradžios metai:		Gylis: m	1,44
Rekonstravimo pabaigos metai:		Skersmuo: mm	700
Kap. remonto pradžios metai:		Tūris: kub. m	
Kap. remonto pabaigos metai:		Kiekis: vnt.	
Papr. remonto pradžios metai:		Koordinatė X:	6179603,86
Papr. remonto pabaigos metai:		Koordinatė Y:	319690,19
Medžiaga:	Betonas		

Statinio sudėtinės dalies kadastro duomenys

Žymėjimas	186		
Pavadinimas	Grotelės		
Statybos pradžios metai:	1976	Ilgis: m	
Statybos pabaigos metai:	1976	Plotis: m	
Rekonstravimo pradžios metai:		Gylis: m	1,33
Rekonstravimo pabaigos metai:		Skersmuo: mm	1000
Kap. remonto pradžios metai:		Tūris: kub. m	
Kap. remonto pabaigos metai:		Kiekis: vnt.	
Papr. remonto pradžios metai:		Koordinatė X:	6179572,49
Papr. remonto pabaigos metai:		Koordinatė Y:	319694,57
Medžiaga:	Betonas		

Statinio sudėtinės dalies kadastro duomenys

Žymėjimas	190a		
Pavadinimas	Grotelės		
Statybos pradžios metai:	1976	Ilgis: m	
Statybos pabaigos metai:	1976	Plotis: m	
Rekonstravimo pradžios metai:		Gylis: m	1,32
Rekonstravimo pabaigos metai:		Skersmuo: mm	1000
Kap. remonto pradžios metai:		Tūris: kub. m	
Kap. remonto pabaigos metai:		Kiekis: vnt.	
Papr. remonto pradžios metai:		Koordinatė X:	6179555,12
Papr. remonto pabaigos metai:		Koordinatė Y:	319697,11
Medžiaga:	Betonas		



* 1 1 0 6 9 9 3 8 2 5 *

Statinio sudėtinės dalies kadastro duomenys

Žymėjimas	232		
Pavadinimas	Šulinys		
Statybos pradžios metai:	1976	Ilgis: m	
Statybos pabaigos metai:	1976	Plotis: m	
Rekonstravimo pradžios metai:		Gylis: m	1,33
Rekonstravimo pabaigos metai:		Skersmuo: mm	1000
Kap. remonto pradžios metai:		Tūris: kub. m	
Kap. remonto pabaigos metai:		Kiekis: vnt.	
Papr. remonto pradžios metai:		Koordinatė X:	6179548,3
Papr. remonto pabaigos metai:		Koordinatė Y:	319697,94
Medžiaga:	Betonas		

Statinio sudėtinės dalies kadastro duomenys

Žymėjimas	247a		
Pavadinimas	Šulinys		
Statybos pradžios metai:	1976	Ilgis: m	
Statybos pabaigos metai:	1976	Plotis: m	
Rekonstravimo pradžios metai:		Gylis: m	1,31
Rekonstravimo pabaigos metai:		Skersmuo: mm	1000
Kap. remonto pradžios metai:		Tūris: kub. m	
Kap. remonto pabaigos metai:		Kiekis: vnt.	
Papr. remonto pradžios metai:		Koordinatė X:	6179527,22
Papr. remonto pabaigos metai:		Koordinatė Y:	319701,05
Medžiaga:	Betonas		

Statinio sudėtinės dalies kadastro duomenys

Žymėjimas	250a		
Pavadinimas	Šulinys		
Statybos pradžios metai:	1976	Ilgis: m	
Statybos pabaigos metai:	1976	Plotis: m	
Rekonstravimo pradžios metai:		Gylis: m	1,53
Rekonstravimo pabaigos metai:		Skersmuo: mm	1000
Kap. remonto pradžios metai:		Tūris: kub. m	
Kap. remonto pabaigos metai:		Kiekis: vnt.	
Papr. remonto pradžios metai:		Koordinatė X:	6179523,63
Papr. remonto pabaigos metai:		Koordinatė Y:	319706,95
Medžiaga:	Betonas		



* 1 1 0 6 9 9 3 8 2 5 *

Statinio sudėtinės dalies kadastro duomenys

Žymėjimas	49		
Pavadinimas	Grotelės		
Statybos pradžios metai:	1976	Ilgis: m	
Statybos pabaigos metai:	1976	Plotis: m	
Rekonstravimo pradžios metai:		Gylis: m	0,47
Rekonstravimo pabaigos metai:		Skersmuo: mm	500
Kap. remonto pradžios metai:		Tūris: kub. m	
Kap. remonto pabaigos metai:		Kiekis: vnt.	
Papr. remonto pradžios metai:		Koordinatė X:	6179730,83
Papr. remonto pabaigos metai:		Koordinatė Y:	319749,76
Medžiaga:	Betonas		

Matininkas

VOLDEMARAS ČIUNKA



* 1 1 0 6 9 9 3 8 2 5 *

2019-11-04 15:33:43

Lapas 47 iš 47

ELEKTRONINIO DOKUMENTO METADUOMENYS

I. Dokumento pavadinimas (antraštė) Nuotekų šalinimo tinklų ir jų dalių kadastro duomenys

II. Dokumento sudarytojas (-ai)

Voldemaras Čiunka, Klaipėdos r. sav., Kretingalė, Klaipėdos g. 15

III. Dokumento registracijos data ir numeris 2019-11-04 15:33:44, Nr. 1106993825

IV. Pasirašymas

Parašo paskirtis: pasirašymas

Parašą sukūrusio asmens vardas, pavardė ir pareigos Voldemaras Čiunka, Matininkas, UAB "Inžinerija LT"

Sertifikatas išduotas: Voldemaras Čiunka

Parašo sukūrimo data ir laikas: 2019-11-04 15:33:44

Parašo formatas: XAdES-BASELINE-T

Laiko žymoje nurodytas laikas: 2019-11-04 15:34:56

Informacija apie sertifikavimo paslaugų teikėją: EID-SK 2016

Sertifikato galiojimo laikas 2019-08-28 09:12:02 – 2024-08-26 23:59:59

Parašo paskirtis: suderinimas

Parašą sukūrusio asmens vardas, pavardė ir pareigos Sandra Vaišvilė, Kadastro specialistė, Valstybės
įmonė Registrų centras

Sertifikatas išduotas: Sandra Vaišvilė

Parašo sukūrimo data ir laikas: 2019-11-06 10:40:47

Parašo formatas: XAdES-BASELINE-T

Laiko žymoje nurodytas laikas: 2019-11-06 10:40:51

Informacija apie sertifikavimo paslaugų teikėją: RCSC IssuingCA

Sertifikato galiojimo laikas 2019-09-25 09:42:01 – 2021-09-24 09:42:01

V. Pagrindinio dokumento priedų skaičius – 0

VI. Pagrindinio dokumento pridedamų dokumentų skaičius – 0

VII. Pridedami dokumentai: nėra priedų

VIII. Dokumento specifikacijos identifikavimo žymuo ADOC-V1.0

IX. Programinės įrangos, kuria naudojantis sudarytas elektroninis dokumentas, pavadinimas
RC-DSS

X. Elektroninio dokumento grupė BeDOC

XI. Informacija apie elektroninio (-ių) parašo (-ų) tikrinimą (tikrinimo data)
Visi dokumente esantys elektroniniai parašai galioja (2019-11-06 10:47:23)

XII. Papildomi metaduomenys

Nuorašą suformavo V.Čiunka, 2019-11-06 10:47:23 RC-DSS



* 1 1 0 6 9 9 3 8 2 5 *

UAB "Inžinerija LT", kodas: 302677178, adresas: Klaipėdos r. sav., Kretingalė, Klaipėdos g. 15
 Matininkas(-ė) VOLDEMARAS ČIUNKA, kvalifikacijos pažymėjimo Nr. 2M-M-1182, tel.: + 370 670 203 56

NUOTEKŲ ŠALINIMO TINKLŲ IR JŲ DALIŲ VERČIŲ NUSTATYMAS

Adresas Klaipėdos m. sav. Klaipėdos m.
 Unikalus numeris 4400-5337-9222
 Vertės nustatymo data 2019-10-28


Žymėjimas	Pavadinimas	Kasmetinis vertės mažinimo koeficientas	Matavimo vienetas	Kiekis	Kainojimo pagrindas	Vidutinė vieneto stabybos vertė po indeksavimo, Eur	Atkūrimo kaštai (stabybinė vertė), Eur	Nusidėvimas %	Atkuriamoji vertė, Eur	Vietovės pataisos koeficientas	Vidutinė rinkos vertė, Eur
1	2	3	4	5	6	7	8	9	10	11	12
L1	Vamzdynas	5	m	298,01	NTK 2019-4.2.20	284,23	84700	75	21200	1	21200
L2	Vamzdynas	5	m	586,64	NTK 2019-4.2.20	236,93	139000	75	34700	1	34700
L3	Vamzdynas	5	m	42,3	NTK 2019-4.2.20	424,35	18000	75	4490	1	4490
L4	Vamzdynas	3,3	m	616,98	NTK 2019-4.2.16	95,99	59200	75	14800	1	14800
L5	Vamzdynas	3,3	m	144,5	NTK 2019-4.2.16	109,15	15800	75	3940	1	3940
L6	Vamzdynas	3,3	m	35,34	NTK 2019-4.2.16	99,34	3510	75	878	1	878
L7	Vamzdynas	3,3	m	81,27	NTK 2019-4.2.22	87,18	7090	75	1770	1	1770
L8	Vamzdynas	3,3	m	115,35	NTK 2019-4.2.16	95,99	11100	75	2770	1	2770
L9	Vamzdynas	3,3	m	32,56	NTK 2019-4.2.22	74,94	2440	75	610	1	610
L10	Vamzdynas	4	m	152,86	NTK 2019-4.2.18	77,36	11800	75	2960	1	2960



1	2	3	4	5	6	7	8	9	10	11	12
L11	Vamzdynas	3,3	m	58,98	NTK 2019-4.2.16	95,99	5660	75	1420	1	1420
	Viso						358000		89500		89500

Matininkas

VOLDEMARAS ČIUNKA



* 1 1 0 6 9 9 3 8 2 6 *

Lapas 2 iš 2

2019-11-04 15:33:41

ELEKTRONINIO DOKUMENTO METADUOMENYS

I. Dokumento pavadinimas (antraštė) Nuotekų šalinimo tinklų ir jų dalių verčių nustatymas

II. Dokumento sudarytojas (-ai)

Voldemaras Čiunka, Klaipėdos r. sav., Kretingalė, Klaipėdos g. 15

III. Dokumento registracijos data ir numeris 2019-11-04 15:33:41, Nr. 1106993826

IV. Pasirašymas

Parašo paskirtis: pasirašymas

Parašą sukūrusio asmens vardas, pavardė ir pareigos Voldemaras Čiunka, Matininkas, UAB "Inžinerija LT"

Sertifikatas išduotas: Voldemaras Čiunka

Parašo sukūrimo data ir laikas: 2019-11-04 15:33:41

Parašo formatas: XAdES-BASELINE-T

Laiko žymoje nurodytas laikas: 2019-11-04 15:34:06

Informacija apie sertifikavimo paslaugų teikėją: EID-SK 2016

Sertifikato galiojimo laikas 2019-08-28 09:12:02 – 2024-08-26 23:59:59

Parašo paskirtis: suderinimas

Parašą sukūrusio asmens vardas, pavardė ir pareigos Sandra Vaišvilė, Kadastro specialistė, Valstybės įmonė Registrų centras

Sertifikatas išduotas: Sandra Vaišvilė

Parašo sukūrimo data ir laikas: 2019-11-06 10:40:47

Parašo formatas: XAdES-BASELINE-T

Laiko žymoje nurodytas laikas: 2019-11-06 10:40:59

Informacija apie sertifikavimo paslaugų teikėją: RCSC IssuingCA

Sertifikato galiojimo laikas 2019-09-25 09:42:01 – 2021-09-24 09:42:01

V. Pagrindinio dokumento priedų skaičius – 0

VI. Pagrindinio dokumento pridedamų dokumentų skaičius – 0

VII. Pridedami dokumentai: nėra priedų

VIII. Dokumento specifikacijos identifikavimo žymuo ADOC-V1.0

IX. Programinės įrangos, kuria naudojantis sudarytas elektroninis dokumentas, pavadinimas RC-DSS

X. Elektroninio dokumento grupė BeDOC

XI. Informacija apie elektroninio (-ių) parašo (-ų) tikrinimą (tikrinimo data)
Visi dokumente esantys elektroniniai parašai galioja (2019-11-06 10:48:08)

XII. Papildomi metaduomenys

Nuorašą suformavo V.Čiunka, 2019-11-06 10:48:08 RC-DSS



* 1 1 0 6 9 9 3 8 2 6 *

NEKILNOJAMOJO TURTO REGISTRO DUOMENŲ BAZĖS IŠRAŠAS

2025-08-19 13:21:32

1. Nekilnojamojo turto registre įregistruotas turtas:

Registro Nr.: **44/1340569**
Registro tipas: **Statiniai**
Sudarymo data: **2009-12-18**
Klaipėda

2. Nekilnojamieji daiktai:

- 2.1. **Vandentiekio tinklai - Vandentiekio tinklai**
Klaipėda
Aprašymas / pastabos: **Tinklai esantys S.Nėries, Vilties, H.Manto, Šaulių g. Klaipėda**
Unikalus daikto numeris: **4400-2007-9058**
Inžinerinio statinio grupė: **Inžineriniai tinklai**
Inžinerinio statinio pogrupis (paskirtis): **Vandentiekio tinklų**
Žymėjimas plane: **1V**
Statybos pradžios metai: **1957**
Statybos pabaigos metai: **1957**
Kap. remonto pradžios metai: **2018**
Kap. remonto pabaigos metai: **2019**
Statinio kategorija: **Neypatingasis**
Baigtumo procentas: **100 %**
Ilgis: **362.39 m**
Gylis: **2 m**
Medžiaga: **Ketus**
Vandentiekio linijos reikšmė: **Skirstomoji (kvartalinė)**
Atkūrimo sąnaudos (statybos vertė): **70700 Eur**
Fizinio nusidėvėjimo procentas: **75 %**
Atkuriamoji vertė: **17800 Eur**
Atkūrimo sąnaudų (statybos vertės) ir atkuriamosios vertės
nustatymo data: **2021-03-16**
Vidutinė rinkos vertė: **17800 Eur**
Vidutinės rinkos vertės nustatymo būdas: **Atkuriamoji vertė**
Vidutinės rinkos vertės nustatymo data: **2021-03-16**
Kadastro duomenų nustatymo data: **2021-03-16**
- 2.2. **Vandentiekio tinklai - Vandentiekio įvadai**
Klaipėda
Aprašymas / pastabos: **Įvadai, įeinantys į namus H.Manto g. 25 ir 36**
Unikalus daikto numeris: **4400-2007-9169**
Inžinerinio statinio grupė: **Inžineriniai tinklai**
Inžinerinio statinio pogrupis (paskirtis): **Vandentiekio tinklų**
Žymėjimas plane: **2V**
Statybos pabaigos metai: **1957**
Baigtumo procentas: **100 %**
Ilgis: **36.69 m**
Medžiaga: **Ketus**
Vandentiekio linijos reikšmė: **Įvadinė**
Atkūrimo sąnaudos (statybos vertė): **2873 Eur**
Atkuriamoji vertė: **721 Eur**
Atkūrimo sąnaudų (statybos vertės) ir atkuriamosios vertės
nustatymo data: **2009-12-28**
Vidutinė rinkos vertė: **721 Eur**
Vidutinės rinkos vertės nustatymo būdas: **Atkuriamoji vertė**
Vidutinės rinkos vertės nustatymo data: **2009-12-28**
Kadastro duomenų nustatymo data: **2009-12-28**
- 2.3. **Vandentiekio tinklai - Vandentiekio tinklai**
Klaipėda
Aprašymas / pastabos: **Įvadas, einantis į namą H.Manto g. 40A**
Unikalus daikto numeris: **4400-2007-9186**
Inžinerinio statinio grupė: **Inžineriniai tinklai**
Inžinerinio statinio pogrupis (paskirtis): **Vandentiekio tinklų**
Žymėjimas plane: **3V**
Statybos pabaigos metai: **1957**
Baigtumo procentas: **100 %**
Ilgis: **11.51 m**
Medžiaga: **Plastikas**
Vandentiekio linijos reikšmė: **Įvadinė**
Atkūrimo sąnaudos (statybos vertė): **689 Eur**
Atkuriamoji vertė: **173 Eur**
Atkūrimo sąnaudų (statybos vertės) ir atkuriamosios vertės
nustatymo data: **2009-12-28**
Vidutinė rinkos vertė: **173 Eur**
Vidutinės rinkos vertės nustatymo būdas: **Atkuriamoji vertė**
Vidutinės rinkos vertės nustatymo data: **2009-12-28**
Kadastro duomenų nustatymo data: **2009-12-28**
- 2.4. **Vandentiekio tinklai - Vandentiekio tinklai**
Klaipėda
Aprašymas / pastabos: **Tinklai esantys S.Nėries, Vilties, H.Manto, Šaulių g., Klaipėda 2011-2017 m. atlikta 145a kameros rekonstrukcija.**
Unikalus daikto numeris: **4400-2007-9172**
Inžinerinio statinio grupė: **Inžineriniai tinklai**
Inžinerinio statinio pogrupis (paskirtis): **Vandentiekio tinklų**
Žymėjimas plane: **4V**
Statybos pradžios metai: **1957**

Statybos pabaigos metai: **1957**
Rekonstravimo pradžios metai: **2011**
Rekonstravimo pabaigos metai: **2017**
Kap. remonto pradžios metai: **2018**
Kap. remonto pabaigos metai: **2019**

Statinio kategorija: **Neypatingasis**
Baigtumo procentas: **100 %**

Ilgis: **1018.38 m**

Gylis: **2 m**

Medžiaga: **Ketus**

Vandentiekio linijos reikšmė: **Skirstomoji (kvartalinė)**

Atkūrimo sąnaudos (statybos vertė): **142000 Eur**

Fizinio nusidėvėjimo procentas: **75 %**

Atkuriamoji vertė: **35500 Eur**

Atkūrimo sąnaudų (statybos vertės) ir atkuriamosios vertės

nustatymo data: **2020-12-30**

Vidutinė rinkos vertė: **35500 Eur**

Vidutinės rinkos vertės nustatymo būdas: **Atkuriamoji vertė**

Vidutinės rinkos vertės nustatymo data: **2020-12-30**

Kadastro duomenų nustatymo data: **2020-12-30**

- 2.5. **Vandentiekio tinklai - Vandentiekio įvadai**
Klaipėda
Aprašymas / pastabos: **2024-12-20. 2024 m. rekonstruota atkarpa pagal stat. leidimą LSNS-31-241114-00169 nuo 22 koordinatės į viršų buvęs paž. plane 5V11, naikinama tinklo dalis 16.88 kv.m. Įvadai, einantys į namus Saulių g. 21, 25, 27, 32, Vilties g. 1, 2, 4, 6, 8, 10, 12, S.Nėries g. 1, 3, 5, 6, 8, 10, 12, 14.**
- Unikalus daikto numeris: **4400-2010-2498**
Inžinerinio statinio grupė: **Inžineriniai tinklai**
Inžinerinio statinio pogrupis (paskirtis): **Vandentiekio tinklų**
Žymėjimas plane: **5V**
Statybos pradžios metai: **1957**
Statybos pabaigos metai: **1957**
Rekonstravimo pradžios metai: **2023**
Rekonstravimo pabaigos metai: **2024**
Statinio kategorija: **II grupės nesudėtingasis**
Baigtumo procentas: **100 %**
Ilgis: **451.98 m**
Gylis: **2 m**
Medžiaga: **Ketus**
Vandentiekio linijos reikšmė: **Įvadinė**
Atkūrimo sąnaudos (statybos vertė): **51600 Eur**
Fizinio nusidėvėjimo procentas: **67 %**
Atkuriamoji vertė: **16900 Eur**
Atkūrimo sąnaudų (statybos vertės) ir atkuriamosios vertės
nustatymo data: **2024-12-21**
Vidutinė rinkos vertė: **16900 Eur**
Vidutinės rinkos vertės nustatymo būdas: **Atkuriamoji vertė**
Vidutinės rinkos vertės nustatymo data: **2024-12-21**
Kadastro duomenų nustatymo data: **2024-12-21**
- 2.6. **Nuotekų šalinimo tinklai - Buitinių nuotekų tinklai**
Klaipėda
Unikalus daikto numeris: **4400-2007-9190**
Inžinerinio statinio grupė: **Inžineriniai tinklai**
Inžinerinio statinio pogrupis (paskirtis): **Nuotekų šalinimo tinklų**
Žymėjimas plane: **1KF**
Statybos pradžios metai: **1957**
Statybos pabaigos metai: **1957**
Rekonstravimo pradžios metai: **2023**
Rekonstravimo pabaigos metai: **2024**
Statinio kategorija: **Neypatingasis**
Baigtumo procentas: **100 %**
Ilgis: **2415.92 m**
Medžiaga: **Keramika**
Nuotekų linijos reikšmė: **Skirstomoji (kvartalinė)**
Nuotekų linijos rūšis: **Renkamoji**
Atkūrimo sąnaudos (statybos vertė): **360000 Eur**
Fizinio nusidėvėjimo procentas: **70 %**
Atkuriamoji vertė: **107000 Eur**
Atkūrimo sąnaudų (statybos vertės) ir atkuriamosios vertės
nustatymo data: **2024-07-01**
Vidutinė rinkos vertė: **107000 Eur**
Vidutinės rinkos vertės nustatymo būdas: **Atkuriamoji vertė**
Vidutinės rinkos vertės nustatymo data: **2024-07-01**
Kadastro duomenų nustatymo data: **2024-07-01**
- 2.7. **Nuotekų šalinimo tinklai - Nuotekų šalinimo tinklai**
Klaipėda, S. Nėries g.
Unikalus daikto numeris: **4400-6399-6596**
Inžinerinio statinio grupė: **Inžineriniai tinklai**
Inžinerinio statinio pogrupis (paskirtis): **Nuotekų šalinimo tinklų**
Žymėjimas plane: **1KL**
Statybos pradžios metai: **2023**
Statybos pabaigos metai: **2024**
Statinio kategorija: **Neypatingasis**
Baigtumo procentas: **100 %**
Ilgis: **60.81 m**
Medžiaga: **Polivinilchloridas**
Nuotekų linijos reikšmė: **Skirstomoji (kvartalinė)**
Nuotekų linijos rūšis: **Renkamoji**
Atkūrimo sąnaudos (statybos vertė): **20800 Eur**
Fizinio nusidėvėjimo procentas: **0 %**
Atkuriamoji vertė: **20800 Eur**
Atkūrimo sąnaudų (statybos vertės) ir atkuriamosios vertės
nustatymo data: **2024-07-01**

Vidutinė rinkos vertė: **20800 Eur**
Vidutinės rinkos vertės nustatymo būdas: **Atkuriamoji vertė**
Vidutinės rinkos vertės nustatymo data: **2024-07-01**
Kadastro duomenų nustatymo data: **2024-07-01**

2.8.

Nuotekų šalinimo tinklai - Buitinių nuotekų tinklai
Klaipėda
Aprašymas / pastabos: **Tinklai esantys S.Neries, Vilties, H.Manto, Šaulių g., Klaipėda**
Unikalus daikto numeris: **4400-2007-9203**
Inžinerinio statinio grupė: **Inžineriniai tinklai**
Inžinerinio statinio pogrupis (paskirtis): **Nuotekų šalinimo tinklų**
Žymėjimas plane: **2KF**
Statybos pradžios metai: **1957**
Statybos pabaigos metai: **1957**
Rekonstravimo pradžios metai: **2018**
Rekonstravimo pabaigos metai: **2019**
Statinio kategorija: **I grupės nesudėtingasis**
Baigtumo procentas: **100 %**
Ilgis: **20.15 m**
Medžiaga: **Keramika**
Nuotekų linijos reikšmė: **Skirstomoji (kvartalinė)**
Nuotekų linijos rūšis: **Renkamoji**
Nuotekų įrenginio reikšmė: **Buitiniai**
Atkūrimo sąnaudos (statybos vertė): **1930 Eur**
Fizinio nusidėvėjimo procentas: **75 %**
Atkuriamoji vertė: **484 Eur**
Atkūrimo sąnaudų (statybos vertės) ir atkuriamosios vertės
nustatymo data: **2019-10-28**
Vidutinė rinkos vertė: **484 Eur**
Vidutinės rinkos vertės nustatymo būdas: **Atkuriamoji vertė**
Vidutinės rinkos vertės nustatymo data: **2019-10-28**
Kadastro duomenų nustatymo data: **2019-10-28**

2.9.

Nuotekų šalinimo tinklai - Buitinių nuotekų tinklai
Klaipėda
Aprašymas / pastabos: **Tinklai, esantys S.Neries, Vilties, H.Manto, Šaulių g.**
Unikalus daikto numeris: **4400-2007-9225**
Inžinerinio statinio grupė: **Inžineriniai tinklai**
Inžinerinio statinio pogrupis (paskirtis): **Nuotekų šalinimo tinklų**
Žymėjimas plane: **3KF**
Statybos pabaigos metai: **1957**
Baigtumo procentas: **100 %**
Ilgis: **33.61 m**
Medžiaga: **Keramika**
Nuotekų linijos reikšmė: **Skirstomoji (kvartalinė)**
Nuotekų linijos rūšis: **Renkamoji**
Atkūrimo sąnaudos (statybos vertė): **3186 Eur**
Atkuriamoji vertė: **799 Eur**
Atkūrimo sąnaudų (statybos vertės) ir atkuriamosios vertės
nustatymo data: **2009-12-28**
Vidutinė rinkos vertė: **799 Eur**
Vidutinės rinkos vertės nustatymo būdas: **Atkuriamoji vertė**
Vidutinės rinkos vertės nustatymo data: **2009-12-28**
Kadastro duomenų nustatymo data: **2009-12-28**

3. Daikto priklausiniai iš kito registro: įrašų nėra

4. Nuosavybė:

4.1.

Nuosavybės teisė
Savininkas: **UAB "Tilžės centras", a.k. 304600159**
Daiktas: **nuotekų šalinimo tinklai Nr. 4400-6399-6596, aprašyti p. 2.7.**
Įregistravimo pagrindas: **2025-05-05 Deklaracija apie statybos užbaigimą Nr. ACCR2-00-250505-04231**
Įrašas galioja: **Nuo 2025-05-08**

4.2.

Nuosavybės teisė
Savininkas: **Akcinė bendrovė "KLAIPĖDOS VANDUO", a.k. 140089260**
Daiktas: **vandentiekio tinklai Nr. 4400-2010-2498, aprašyti p. 2.5.**
Įregistravimo pagrindas: **2010-01-04 Pripažinimo tinkamu naudoti aktas**
2011-02-28 Sutartis Nr. 2011/SUT.05-43
2012-11-08 Statybos užbaigimo aktas Nr. SUA-30-121108-00149
2012-11-15 Perdavimo - priėmimo aktas
2018-05-09 Sutartis Nr. 2018/SUT.05-108
2020-01-31 Deklaracija apie statybos užbaigimą / paskirties pakeitimą Nr. 5V
2020-01-31 Perdavimo - priėmimo aktas
2025-01-22 Deklaracija apie statybos užbaigimą Nr. ACCR2-00-250122-00610
2025-05-05 Deklaracija apie statybos užbaigimą Nr. ACCR2-00-250505-04229
Įrašas galioja: **Nuo 2025-05-07**

4.3.

Nuosavybės teisė
Savininkas: **Akcinė bendrovė "KLAIPĖDOS VANDUO", a.k. 140089260**
Daiktas: **nuotekų šalinimo tinklai Nr. 4400-2007-9190, aprašyti p. 2.6.**
Įregistravimo pagrindas: **2010-01-04 Pripažinimo tinkamu naudoti aktas**
2012-01-06 Statybos užbaigimo aktas Nr. SUA-31(16.34)
2025-05-05 Deklaracija apie statybos užbaigimą Nr. ACCR2-00-250505-04229
Įrašas galioja: **Nuo 2025-05-07**

4.4.

Nuosavybės teisė
Savininkas: **Akcinė bendrovė "KLAIPĖDOS VANDUO", a.k. 140089260**
Daiktas: **vandentiekio tinklai Nr. 4400-2007-9058, aprašyti p. 2.1.**
Įregistravimo pagrindas: **2010-01-04 Pripažinimo tinkamu naudoti aktas**
2020-01-23 Sutartis Nr. 2020/SUT.05-8
2020-01-31 Perdavimo - priėmimo aktas
2021-04-06 Deklaracija apie statybos užbaigimą / paskirties pakeitimą Nr. Clin-1V
Įrašas galioja: **Nuo 2021-04-29**

4.5.

Nuosavybės teisė
Savininkas: **Akcinė bendrovė "KLAIPĖDOS VANDUO", a.k. 140089260**
Daiktas: **vandentiekio tinklai Nr. 4400-2007-9172, aprašyti p. 2.4.**

[registravimo pagrindas: 2010-01-04 Pripažinimo tinkamu naudoti aktas
2018-06-07 Sutartis Nr. 2018/SUT.05-124
2018-08-10 Statybos užbaigimo aktas Nr. ACCA-30-180810-00208
2020-01-31 Perdavimo - priėmimo aktas
2020-12-14 Deklaracija apie statybos užbaigimą / paskirties pakeitimą Nr. Clin-V4
[rašas galioja: Nuo 2021-02-08

4.6.

Nuosavybės teisė
Savininkas: Akcinė bendrovė "KLAIPĖDOS VANDUO", a.k. 140089260
Daiktas: nuotekų šalinimo tinklai Nr. 4400-2007-9203, aprašyti p. 2.8.
[registravimo pagrindas: 2010-01-04 Pripažinimo tinkamu naudoti aktas
2018-05-09 Sutartis Nr. 2018/SUT.05-108
2020-01-31 Perdavimo - priėmimo aktas
2020-01-31 Deklaracija apie statybos užbaigimą / paskirties pakeitimą Nr. 2KF
[rašas galioja: Nuo 2020-02-17

4.7.

Nuosavybės teisė
Savininkas: Akcinė bendrovė "KLAIPĖDOS VANDUO", a.k. 140089260
Daiktas: vandentiekio tinklai Nr. 4400-2007-9169, aprašyti p. 2.2.
vandentiekio tinklai Nr. 4400-2007-9186, aprašyti p. 2.3.
nuotekų šalinimo tinklai Nr. 4400-2007-9225, aprašyti p. 2.9.
[registravimo pagrindas: 2010-01-04 Pripažinimo tinkamu naudoti aktas
[rašas galioja: Nuo 2010-01-18

5. Valstybės ir savivaldybių žemės patikėjimo teisė: įrašų nėra

6. Kitos daiktinės teisės: įrašų nėra

7. Juridiniai faktai: įrašų nėra

8. Žymos: įrašų nėra

9. Teritorijos, kuriose taikomos SŽNS, įrašytos į NTK kadastro duomenų byloje įrašytų duomenų pagrindu: įrašų nėra

10. Daikto registravimas ir kadastro žymos:

10.1.

Suformuotas naujas (daikto registravimas)
Daiktas: nuotekų šalinimo tinklai Nr. 4400-6399-6596, aprašyti p. 2.7.
[registravimo pagrindas: 2024-07-01 Nekilnojamojo daikto kadastro duomenų byla
2025-05-05 Deklaracija apie statybos užbaigimą Nr. ACCR2-00-250505-04231
[rašas galioja: Nuo 2025-05-07

10.2.

Kadastrinius matavimus atliko (kadastro žyma)
VIKTOR KROMIN
Daiktas: nuotekų šalinimo tinklai Nr. 4400-6399-6596, aprašyti p. 2.7.
[registravimo pagrindas: 2017-04-21 Kvalifikacijos pažymėjimas Nr. 2M-M-2512
2024-07-01 Nekilnojamojo daikto kadastro duomenų byla
[rašas galioja: Nuo 2025-05-07

10.3.

Rekonstrukcija (daikto registravimas)
Daiktas: vandentiekio tinklai Nr. 4400-2010-2498, aprašyti p. 2.5.
[registravimo pagrindas: 2024-12-21 Nekilnojamojo daikto kadastro duomenų byla
2025-05-05 Deklaracija apie statybos užbaigimą Nr. ACCR2-00-250505-04229
[rašas galioja: Nuo 2025-05-07

10.4.

Kadastrinius matavimus atliko (kadastro žyma)
VIKTOR KROMIN
Daiktas: vandentiekio tinklai Nr. 4400-2010-2498, aprašyti p. 2.5.
[registravimo pagrindas: 2017-04-21 Kvalifikacijos pažymėjimas Nr. 2M-M-2512
2024-12-21 Nekilnojamojo daikto kadastro duomenų byla
[rašas galioja: Nuo 2025-05-07

10.5.

Rekonstrukcija (daikto registravimas)
Daiktas: nuotekų šalinimo tinklai Nr. 4400-2007-9190, aprašyti p. 2.6.
[registravimo pagrindas: 2024-07-01 Nekilnojamojo daikto kadastro duomenų byla
2025-05-05 Deklaracija apie statybos užbaigimą Nr. ACCR2-00-250505-04229
[rašas galioja: Nuo 2025-05-07

10.6.

Kadastrinius matavimus atliko (kadastro žyma)
VIKTOR KROMIN
Daiktas: nuotekų šalinimo tinklai Nr. 4400-2007-9190, aprašyti p. 2.6.
[registravimo pagrindas: 2017-04-21 Kvalifikacijos pažymėjimas Nr. 2M-M-2512
2024-07-01 Nekilnojamojo daikto kadastro duomenų byla
[rašas galioja: Nuo 2025-05-07

10.7.

Kadastrinius matavimus atliko (kadastro žyma)
AURELIJUS RAZMA
Daiktas: vandentiekio tinklai Nr. 4400-2007-9058, aprašyti p. 2.1.
[registravimo pagrindas: 2008-07-25 Kvalifikacijos pažymėjimas Nr. 2M-M-579
2021-03-16 Nekilnojamojo daikto kadastro duomenų byla
[rašas galioja: Nuo 2021-04-19

10.8.

Kapitalinis remontas (daikto registravimas)
Daiktas: vandentiekio tinklai Nr. 4400-2007-9058, aprašyti p. 2.1.
[registravimo pagrindas: 2021-03-16 Nekilnojamojo daikto kadastro duomenų byla
2021-04-06 Deklaracija apie statybos užbaigimą / paskirties pakeitimą Nr. Clin-1V
[rašas galioja: Nuo 2021-04-19

10.9.

Kadastrinius matavimus atliko (kadastro žyma)
AURELIJUS RAZMA
Daiktas: vandentiekio tinklai Nr. 4400-2007-9172, aprašyti p. 2.4.
[registravimo pagrindas: 2008-07-25 Kvalifikacijos pažymėjimas Nr. 2M-M-579
2020-12-30 Nekilnojamojo daikto kadastro duomenų byla
[rašas galioja: Nuo 2021-01-26

10.10.

Kapitalinis remontas (daikto registravimas)
Daiktas: vandentiekio tinklai Nr. 4400-2007-9172, aprašyti p. 2.4.
[registravimo pagrindas: 2020-12-14 Deklaracija apie statybos užbaigimą / paskirties pakeitimą Nr. Clin-V4
2020-12-30 Nekilnojamojo daikto kadastro duomenų byla
[rašas galioja: Nuo 2021-01-26

- 10.11. **Rekonstrukcija (daikto registravimas)**
Daiktas: nuotekų šalinimo tinklai Nr. 4400-2007-9203, aprašyti p. 2.8.
Įregistravimo pagrindas: 2019-10-28 Nekilnojamojo daikto kadastro duomenų byla
2020-01-31 Deklaracija apie statybos užbaigimą / paskirties pakeitimą Nr. 2KF
Įrašas galioja: Nuo 2020-02-13
- 10.12. **Kadastrinius matavimus atliko (kadastro žyma)**
UAB "INŽINERINIAI TYRINĖJIMAI" Klaipėdos filialas, a.k. 140521880
Daiktas: vandentiekio tinklai Nr. 4400-2007-9169, aprašyti p. 2.2.
vandentiekio tinklai Nr. 4400-2007-9186, aprašyti p. 2.3.
nuotekų šalinimo tinklai Nr. 4400-2007-9225, aprašyti p. 2.9.
Įregistravimo pagrindas: 2009-12-28 Nekilnojamojo daikto kadastro duomenų byla
Kvalifikacijos pažymėjimas Nr. 2M-M-685
Licencija Nr. G-733-(314)
Įrašas galioja: Nuo 2010-01-13
- 10.13. **Suformuotas naujas (daikto registravimas)**
Daiktas: vandentiekio tinklai Nr. 4400-2007-9058, aprašyti p. 2.1.
vandentiekio tinklai Nr. 4400-2007-9169, aprašyti p. 2.2.
vandentiekio tinklai Nr. 4400-2007-9172, aprašyti p. 2.4.
vandentiekio tinklai Nr. 4400-2007-9186, aprašyti p. 2.3.
vandentiekio tinklai Nr. 4400-2010-2498, aprašyti p. 2.5.
nuotekų šalinimo tinklai Nr. 4400-2007-9190, aprašyti p. 2.6.
nuotekų šalinimo tinklai Nr. 4400-2007-9203, aprašyti p. 2.8.
nuotekų šalinimo tinklai Nr. 4400-2007-9225, aprašyti p. 2.9.
Įregistravimo pagrindas: 2009-12-28 Nekilnojamojo daikto kadastro duomenų byla
2010-01-04 Pripažinimo tinkamu naudoti aktas
Įrašas galioja: Nuo 2010-01-13

11. Duomenys apie įregistruotas teritorijas, kuriose taikomos specialiosios žemės naudojimo sąlygos: įrašų nėra

12. Registro pastabos ir nuorodos: įrašų nėra

13. Kita informacija: įrašų nėra

14. Informacija apie duomenų sandoriui tikslinimą: įrašų nėra

NEKILNOJAMOJO TURTO REGISTRO DUOMENŲ BAZĖS IŠRAŠAS

2025-08-19 09:10:57

1. Nekilnojamojo turto registre įregistruotas turtas:

Registro Nr.: **44/1341090**
Registro tipas: **Statiniai**
Sudarymo data: **2009-12-22**
Klaipėda

2. Nekilnojamieji daiktai:

- 2.1. **Vandentiekio tinklai - Vandentiekio tinklai**
Klaipėda
Aprašymas / pastabos: **Tinklai esantys J. Zembrickio, Šaulių, Ramioji, Priestočio g., Lietuvininkų a., Dariaus ir Girėno g.**
Unikalus daikto numeris: **4400-2009-0575**
Inžinerinio statinio grupė: **Inžineriniai tinklai**
Inžinerinio statinio pogrupis (paskirtis): **Vandentiekio tinklų**
Žymėjimas plane: **1V**
Statybos pabaigos metai: **1957**
Baigtumo procentas: **100 %**
Ilgis: **1547.19 m**
Medžiaga: **Ketus**
Vandentiekio linijos reikšmė: **Skirstomoji (kvartalinė)**
Atkūrimo sąnaudos (statybos vertė): **215188 Eur**
Atkuriamoji vertė: **53869 Eur**
Atkūrimo sąnaudų (statybos vertės) ir atkuriamosios vertės
nustatymo data: **2009-12-23**
Vidutinė rinkos vertė: **53869 Eur**
Vidutinės rinkos vertės nustatymo būdas: **Atkuriamoji vertė**
Vidutinės rinkos vertės nustatymo data: **2009-12-23**
Kadastro duomenų nustatymo data: **2009-12-23**
- 2.2. **Vandentiekio tinklai - Vandentiekio tinklai**
Klaipėda
Aprašymas / pastabos: **Įvadas į namą Šaulių g. 43**
Unikalus daikto numeris: **4400-2009-0597**
Inžinerinio statinio grupė: **Inžineriniai tinklai**
Inžinerinio statinio pogrupis (paskirtis): **Vandentiekio tinklų**
Žymėjimas plane: **2V**
Statybos pabaigos metai: **1957**
Baigtumo procentas: **100 %**
Ilgis: **25.93 m**
Medžiaga: **Ketus**
Vandentiekio linijos reikšmė: **Įvadinė**
Atkūrimo sąnaudos (statybos vertė): **2410 Eur**
Atkuriamoji vertė: **602 Eur**
Atkūrimo sąnaudų (statybos vertės) ir atkuriamosios vertės
nustatymo data: **2009-12-23**
Vidutinė rinkos vertė: **602 Eur**
Vidutinės rinkos vertės nustatymo būdas: **Atkuriamoji vertė**
Vidutinės rinkos vertės nustatymo data: **2009-12-23**
Kadastro duomenų nustatymo data: **2009-12-23**
- 2.3. **Vandentiekio tinklai - Vandentiekio tinklai**
Klaipėda
Aprašymas / pastabos: **Įvadaį esantys į namus Ramioji g. 1,1a,3,5,7,4,6,8,10,12, Lietuvininkų aikštė 3, Šaulių g. 29,44,50,56, Priestočio g. 4,6,12,14, Zembrickio g. 1,3,5,7,9,11,13,15,4a,10,12,14,16, Dariaus ir Girėno g. 3,5,7.**
Unikalus daikto numeris: **4400-2009-0686**
Inžinerinio statinio grupė: **Inžineriniai tinklai**
Inžinerinio statinio pogrupis (paskirtis): **Vandentiekio tinklų**
Žymėjimas plane: **3V**
Statybos pabaigos metai: **1957**
Baigtumo procentas: **100 %**
Ilgis: **519.74 m**
Medžiaga: **Ketus**
Vandentiekio linijos reikšmė: **Įvadinė**
Atkūrimo sąnaudos (statybos vertė): **42574 Eur**
Atkuriamoji vertė: **10658 Eur**
Atkūrimo sąnaudų (statybos vertės) ir atkuriamosios vertės
nustatymo data: **2009-12-23**
Vidutinė rinkos vertė: **10658 Eur**
Vidutinės rinkos vertės nustatymo būdas: **Atkuriamoji vertė**
Vidutinės rinkos vertės nustatymo data: **2009-12-23**
Kadastro duomenų nustatymo data: **2009-12-23**
- 2.4. **Vandentiekio tinklai - Vandentiekio įvadas**
Klaipėda
Aprašymas / pastabos: **Esantys Šiaulių g. Nr. 52 ir Nr. 54**
Unikalus daikto numeris: **4400-2094-9760**
Inžinerinio statinio grupė: **Inžineriniai tinklai**
Inžinerinio statinio pogrupis (paskirtis): **Vandentiekio tinklų**
Žymėjimas plane: **4V**
Statybos pradžios metai: **2010**
Statybos pabaigos metai: **2010**
Baigtumo procentas: **100 %**
Ilgis: **39.10 m**
Medžiaga: **Polietilenas**

- Vandentiekio linijos reikšmė: **Įvadinė**
Atkūrimo sąnaudos (statybos vertė): **2082 Eur**
Fizinio nusidėvėjimo procentas: **0 %**
Atkuriamoji vertė: **2082 Eur**
Atkūrimo sąnaudų (statybos vertės) ir atkuriamosios vertės
nustatymo data: **2010-10-08**
Vidutinė rinkos vertė: **2082 Eur**
Vidutinės rinkos vertės nustatymo būdas: **Atkuriamoji vertė**
Vidutinės rinkos vertės nustatymo data: **2010-10-08**
Kadastro duomenų nustatymo data: **2010-10-08**
- 2.5. **Nuotekų šalinimo tinklai - Buitinių nuotekų tinklai**
Klaipėda
Aprašymas / pastabos: **Tinklai esantys J. Zembrickio, Šaulių, Ramioji, Priestočio g., Lietuvininkų a., Dariaus ir Girėno g.**
Unikalus daikto numeris: **4400-2009-0631**
Inžinerinio statinio grupė: **Inžineriniai tinklai**
Inžinerinio statinio pogrupis (paskirtis): **Nuotekų šalinimo tinklų**
Žymėjimas plane: **1KF**
Statybos pabaigos metai: **1957**
Baigtumo procentas: **100 %**
Ilgis: **439.35 m**
Medžiaga: **Keramika**
Nuotekų linijos reikšmė: **Skirstomoji (kvartalinė)**
Nuotekų linijos rūšis: **Renkamoji**
Atkūrimo sąnaudos (statybos vertė): **42574 Eur**
Atkuriamoji vertė: **10629 Eur**
Atkūrimo sąnaudų (statybos vertės) ir atkuriamosios vertės
nustatymo data: **2009-12-23**
Vidutinė rinkos vertė: **10629 Eur**
Vidutinės rinkos vertės nustatymo būdas: **Atkuriamoji vertė**
Vidutinės rinkos vertės nustatymo data: **2009-12-23**
Kadastro duomenų nustatymo data: **2009-12-23**
- 2.6. **Nuotekų šalinimo tinklai - Buitinių nuotekų tinklai**
Klaipėda
Aprašymas / pastabos: **Tinklai esantys J. Zembrickio, Šaulių, Ramioji, Priestočio g., Lietuvininkų a., Dariaus ir Girėno g.**
Unikalus daikto numeris: **4400-2009-0731**
Inžinerinio statinio grupė: **Inžineriniai tinklai**
Inžinerinio statinio pogrupis (paskirtis): **Nuotekų šalinimo tinklų**
Žymėjimas plane: **2KF**
Statybos pabaigos metai: **1957**
Baigtumo procentas: **100 %**
Ilgis: **73.97 m**
Medžiaga: **Keramika**
Nuotekų linijos reikšmė: **Skirstomoji (kvartalinė)**
Nuotekų linijos rūšis: **Renkamoji**
Atkūrimo sąnaudos (statybos vertė): **7154 Eur**
Atkuriamoji vertė: **1790 Eur**
Atkūrimo sąnaudų (statybos vertės) ir atkuriamosios vertės
nustatymo data: **2009-12-23**
Vidutinė rinkos vertė: **1790 Eur**
Vidutinės rinkos vertės nustatymo būdas: **Atkuriamoji vertė**
Vidutinės rinkos vertės nustatymo data: **2009-12-23**
Kadastro duomenų nustatymo data: **2009-12-23**
- 2.7. **Nuotekų šalinimo tinklai - Buitinių nuotekų tinklai**
Klaipėda
Aprašymas / pastabos: **Tinklai esantys J. Zembrickio, Šaulių, Ramioji, Priestočio g., Lietuvininkų a., Dariaus ir Girėno g.**
Unikalus daikto numeris: **4400-2009-0775**
Inžinerinio statinio grupė: **Inžineriniai tinklai**
Inžinerinio statinio pogrupis (paskirtis): **Nuotekų šalinimo tinklų**
Žymėjimas plane: **3KF**
Statybos pabaigos metai: **1957**
Baigtumo procentas: **100 %**
Ilgis: **51.35 m**
Medžiaga: **Keramika**
Nuotekų linijos reikšmė: **Skirstomoji (kvartalinė)**
Nuotekų linijos rūšis: **Renkamoji**
Atkūrimo sąnaudos (statybos vertė): **4981 Eur**
Atkuriamoji vertė: **1242 Eur**
Atkūrimo sąnaudų (statybos vertės) ir atkuriamosios vertės
nustatymo data: **2009-12-23**
Vidutinė rinkos vertė: **1242 Eur**
Vidutinės rinkos vertės nustatymo būdas: **Atkuriamoji vertė**
Vidutinės rinkos vertės nustatymo data: **2009-12-23**
Kadastro duomenų nustatymo data: **2009-12-23**
- 2.8. **Nuotekų šalinimo tinklai - Buitinių nuotekų tinklai**
Klaipėda
Aprašymas / pastabos: **Tinklai esantys J. Zembrickio, Šaulių, Ramioji, Priestočio g., Lietuvininkų a., Dariaus ir Girėno g.**
Unikalus daikto numeris: **4400-2009-0797**
Inžinerinio statinio grupė: **Inžineriniai tinklai**
Inžinerinio statinio pogrupis (paskirtis): **Nuotekų šalinimo tinklų**
Žymėjimas plane: **4KF**
Statybos pabaigos metai: **1957**
Baigtumo procentas: **100 %**
Ilgis: **124.16 m**
Medžiaga: **Keramika**
Nuotekų linijos reikšmė: **Skirstomoji (kvartalinė)**
Nuotekų linijos rūšis: **Renkamoji**
Atkūrimo sąnaudos (statybos vertė): **12019 Eur**
Atkuriamoji vertė: **3012 Eur**

Atkūrimo sąnaudų (statybos vertės) ir atkuriamosios vertės
nustatymo data: **2009-12-23**
Vidutinė rinkos vertė: **3012 Eur**
Vidutinės rinkos vertės nustatymo būdas: **Atkuriamoji vertė**
Vidutinės rinkos vertės nustatymo data: **2009-12-23**
Kadastro duomenų nustatymo data: **2009-12-23**

2.9. **Nuotekų šalinimo tinklai - Buitinių nuotekų tinklai**
Klaipėda
Aprašymas / pastabos: **Tinklai esantys J.Zembrickio, Šaulių, Ramioji, Priestočio g., Lietuvininkų a., Dariaus ir Girėno g., Klaipėda**
Unikalus daikto numeris: **4400-2009-0820**
Inžinerinio statinio grupė: **Inžineriniai tinklai**
Inžinerinio statinio pogrupis (paskirtis): **Nuotekų šalinimo tinklų**
Žymėjimas plane: **5KF**
Statybos pradžios metai: **1957**
Statybos pabaigos metai: **1957**
Rekonstravimo pradžios metai: **2019**
Rekonstravimo pabaigos metai: **2020**
Statinio kategorija: **II grupės nesudėtingasis**
Baigtumo procentas: **100 %**
Ilgis: **937.57 m**
Medžiaga: **Keramika**
Nuotekų linijos reikšmė: **Skirstomoji (kvartalinė)**
Nuotekų linijos rūšis: **Renkamoji**
Nuotekų įrenginio reikšmė: **Buitiniai**
Atkūrimo sąnaudos (statybos vertė): **102000 Eur**
Fizinio nusidėvėjimo procentas: **73 %**
Atkuriamoji vertė: **27200 Eur**
Atkūrimo sąnaudų (statybos vertės) ir atkuriamosios vertės
nustatymo data: **2020-01-20**
Vidutinė rinkos vertė: **27200 Eur**
Vidutinės rinkos vertės nustatymo būdas: **Atkuriamoji vertė**
Vidutinės rinkos vertės nustatymo data: **2020-01-20**
Kadastro duomenų nustatymo data: **2020-01-20**

2.10. **Nuotekų šalinimo tinklai - Buitinių nuotekų tinklai**
Klaipėda
Unikalus daikto numeris: **4400-3202-4830**
Inžinerinio statinio grupė: **Inžineriniai tinklai**
Inžinerinio statinio pogrupis (paskirtis): **Nuotekų šalinimo tinklų**
Žymėjimas plane: **6KF**
Statybos pradžios metai: **1957**
Statybos pabaigos metai: **1957**
Statinio kategorija: **I grupės nesudėtingasis**
Baigtumo procentas: **100 %**
Ilgis: **6.62 m**
Medžiaga: **Keramika**
Nuotekų linijos reikšmė: **Skirstomoji (kvartalinė)**
Nuotekų linijos rūšis: **Renkamoji**
Atkūrimo sąnaudos (statybos vertė): **567 Eur**
Atkuriamoji vertė: **142 Eur**
Atkūrimo sąnaudų (statybos vertės) ir atkuriamosios vertės
nustatymo data: **2016-10-14**
Vidutinė rinkos vertė: **142 Eur**
Vidutinės rinkos vertės nustatymo būdas: **Atkuriamoji vertė**
Vidutinės rinkos vertės nustatymo data: **2016-10-14**
Kadastro duomenų nustatymo data: **2015-01-22**

3. Daikto priklausiniai iš kito registro: įrašų nėra

4. Nuosavybė:

4.1. **Nuosavybės teisė**
Savininkas: **Akcinė bendrovė "KLAIPĖDOS VANDUO", a.k. 140089260**
Daiktas: **nuotekų šalinimo tinklai Nr. 4400-2009-0820, aprašyti p. 2.9.**
Įregistravimo pagrindas: **2010-01-06 Aktas**
2020-01-30 Deklaracija apie statybos užbaigimą / paskirties pakeitimą
Nr. 2019/V-ADM.16-1
Įrašas galioja: **Nuo 2020-06-30**

4.2. **Nuosavybės teisė**
Savininkas: **Akcinė bendrovė "KLAIPĖDOS VANDUO", a.k. 140089260**
Daiktas: **nuotekų šalinimo tinklai Nr. 4400-3202-4830, aprašyti p. 2.10.**
Įregistravimo pagrindas: **2016-10-26 Akcijų pasirašymo sutartis Nr. GB-7149**
Įrašas galioja: **Nuo 2016-11-08**

4.3. **Nuosavybės teisė**
Savininkas: **Akcinė bendrovė "KLAIPĖDOS VANDUO", a.k. 140089260**
Daiktas: **vandentiekio tinklai Nr. 4400-2094-9760, aprašyti p. 2.4.**
Įregistravimo pagrindas: **2010-11-26 Statybos užbaigimo aktas Nr. SUA-192**
Įrašas galioja: **Nuo 2010-12-20**

4.4. **Nuosavybės teisė**
Savininkas: **Akcinė bendrovė "KLAIPĖDOS VANDUO", a.k. 140089260**
Daiktas: **vandentiekio tinklai Nr. 4400-2009-0575, aprašyti p. 2.1.**
vandentiekio tinklai Nr. 4400-2009-0597, aprašyti p. 2.2.
vandentiekio tinklai Nr. 4400-2009-0686, aprašyti p. 2.3.
nuotekų šalinimo tinklai Nr. 4400-2009-0631, aprašyti p. 2.5.
nuotekų šalinimo tinklai Nr. 4400-2009-0731, aprašyti p. 2.6.
nuotekų šalinimo tinklai Nr. 4400-2009-0775, aprašyti p. 2.7.
nuotekų šalinimo tinklai Nr. 4400-2009-0797, aprašyti p. 2.8.
Įregistravimo pagrindas: **2010-01-06 Aktas**
Įrašas galioja: **Nuo 2010-01-18**

5. Valstybės ir savivaldybių žemės patikėjimo teisė: įrašų nėra

6. Kitos daiktinės teisės: įrašų nėra

7. Juridiniai faktai: įrašų nėra

8. Žymos: įrašų nėra

9. Teritorijos, kuriose taikomos SŽNS, įrašytos į NTK kadastro duomenų byloje įrašytų duomenų pagrindu: įrašų nėra

10. Daikto registravimas ir kadastro žymos:

- 10.1. Išduotas statybą leidžiantis dokumentas (kadastro žyma)
Daiktas: vandentiekio tinklai Nr. 4400-2009-0686, aprašyti p. 2.3.
Įregistravimo pagrindas: 2021-01-22 Informacinės sistemos "Infostatyba" pranešimas Nr. LSNS-31-210122-00013
Aprašymas: Rekonstravimas
Įrašas galioja: Nuo 2021-01-25
- 10.2. Kadastrinius matavimus atliko (kadastro žyma)
VAIDOTAS GUSČIUS
Daiktas: nuotekų šalinimo tinklai Nr. 4400-2009-0820, aprašyti p. 2.9.
Įregistravimo pagrindas: 2016-10-18 Kvalifikacijos pažymėjimas Nr. 2M-M-2465
2020-01-20 Nekilnojamojo daikto kadastro duomenų byla
Įrašas galioja: Nuo 2020-06-30
- 10.3. Rekonstrukcija (daikto registravimas)
Daiktas: nuotekų šalinimo tinklai Nr. 4400-2009-0820, aprašyti p. 2.9.
Įregistravimo pagrindas: 2020-01-20 Nekilnojamojo daikto kadastro duomenų byla
2020-01-30 Deklaracija apie statybos užbaigimą / paskirties pakeitimą
Nr. 2019/V-ADM.16-1
Įrašas galioja: Nuo 2020-06-30
- 10.4. Suformuotas naujas (daikto registravimas)
Daiktas: nuotekų šalinimo tinklai Nr. 4400-3202-4830, aprašyti p. 2.10.
Įregistravimo pagrindas: 2015-01-22 Nekilnojamojo daikto kadastro duomenų byla
2015-10-14 Perdavimo - priėmimo aktas Nr. (9-4)-300K
Įrašas galioja: Nuo 2015-11-03
- 10.5. Kadastrinius matavimus atliko (kadastro žyma)
UAB "Vakarų geodezija", a.k. 302614498
Daiktas: nuotekų šalinimo tinklai Nr. 4400-3202-4830, aprašyti p. 2.10.
Įregistravimo pagrindas: 2015-01-22 Nekilnojamojo daikto kadastro duomenų byla
Kvalifikacijos pažymėjimas Nr. 2M-M-1856
Įrašas galioja: Nuo 2015-11-03
- 10.6. Suformuotas naujas (daikto registravimas)
Daiktas: vandentiekio tinklai Nr. 4400-2094-9760, aprašyti p. 2.4.
Įregistravimo pagrindas: 2010-10-08 Nekilnojamojo daikto kadastro duomenų byla
2010-11-26 Statybos užbaigimo aktas Nr. SUA-192
Įrašas galioja: Nuo 2010-12-09
- 10.7. Kadastrinius matavimus atliko (kadastro žyma)
Valstybės įmonės Registrų centro Klaipėdos filialas, a.k. 140042759
Daiktas: vandentiekio tinklai Nr. 4400-2094-9760, aprašyti p. 2.4.
Įregistravimo pagrindas: 2010-10-08 Nekilnojamojo daikto kadastro duomenų byla
Kvalifikacijos pažymėjimas Nr. 2M-M-366
Licencija Nr. G-734-(623)
Įrašas galioja: Nuo 2010-12-09
- 10.8. Kadastrinius matavimus atliko (kadastro žyma)
UAB "INŽINERINIAI TYRINĖJIMAI" Klaipėdos filialas, a.k. 140521880
Daiktas: vandentiekio tinklai Nr. 4400-2009-0575, aprašyti p. 2.1.
vandentiekio tinklai Nr. 4400-2009-0597, aprašyti p. 2.2.
vandentiekio tinklai Nr. 4400-2009-0686, aprašyti p. 2.3.
nuotekų šalinimo tinklai Nr. 4400-2009-0631, aprašyti p. 2.5.
nuotekų šalinimo tinklai Nr. 4400-2009-0731, aprašyti p. 2.6.
nuotekų šalinimo tinklai Nr. 4400-2009-0775, aprašyti p. 2.7.
nuotekų šalinimo tinklai Nr. 4400-2009-0797, aprašyti p. 2.8.
Įregistravimo pagrindas: 2009-12-23 Nekilnojamojo daikto kadastro duomenų byla
Kvalifikacijos pažymėjimas Nr. 2M-M-685
Licencija Nr. G-733-(314)
Įrašas galioja: Nuo 2010-01-12
- 10.9. Suformuotas naujas (daikto registravimas)
Daiktas: vandentiekio tinklai Nr. 4400-2009-0575, aprašyti p. 2.1.
vandentiekio tinklai Nr. 4400-2009-0597, aprašyti p. 2.2.
vandentiekio tinklai Nr. 4400-2009-0686, aprašyti p. 2.3.
nuotekų šalinimo tinklai Nr. 4400-2009-0631, aprašyti p. 2.5.
nuotekų šalinimo tinklai Nr. 4400-2009-0731, aprašyti p. 2.6.
nuotekų šalinimo tinklai Nr. 4400-2009-0775, aprašyti p. 2.7.
nuotekų šalinimo tinklai Nr. 4400-2009-0797, aprašyti p. 2.8.
nuotekų šalinimo tinklai Nr. 4400-2009-0820, aprašyti p. 2.9.
Įregistravimo pagrindas: 2009-12-23 Nekilnojamojo daikto kadastro duomenų byla
2010-01-06 Aktas
Įrašas galioja: Nuo 2010-01-12

11. Duomenys apie įregistruotas teritorijas, kuriose taikomos specialiosios žemės naudojimo sąlygos: įrašų nėra

12. Registro pastabos ir nuorodos: įrašų nėra

13. Kita informacija: įrašų nėra

14. Informacija apie duomenų sandoriui tikslinimą: įrašų nėra

NEKILNOJAMOJO TURTO REGISTRO DUOMENŲ BAZĖS IŠRAŠAS

2025-08-19 09:10:57

1. Nekilnojamojo turto registre įregistruotas turtas:

Registro Nr.: **44/1341090**
Registro tipas: **Statiniai**
Sudarymo data: **2009-12-22**
Klaipėda

2. Nekilnojamieji daiktai:

- 2.1. **Vandentiekio tinklai - Vandentiekio tinklai**
Klaipėda
Aprašymas / pastabos: **Tinklai esantys J. Zembrickio, Šaulių, Ramioji, Priestočio g., Lietuvininkų a., Dariaus ir Girėno g.**
Unikalus daikto numeris: **4400-2009-0575**
Inžinerinio statinio grupė: **Inžineriniai tinklai**
Inžinerinio statinio pogrupis (paskirtis): **Vandentiekio tinklų**
Žymėjimas plane: **1V**
Statybos pabaigos metai: **1957**
Baigtumo procentas: **100 %**
Ilgis: **1547.19 m**
Medžiaga: **Ketus**
Vandentiekio linijos reikšmė: **Skirstomoji (kvartinė)**
Atkūrimo sąnaudos (statybos vertė): **215188 Eur**
Atkuriamoji vertė: **53869 Eur**
Atkūrimo sąnaudų (statybos vertės) ir atkuriamosios vertės
nustatymo data: **2009-12-23**
Vidutinė rinkos vertė: **53869 Eur**
Vidutinės rinkos vertės nustatymo būdas: **Atkuriamoji vertė**
Vidutinės rinkos vertės nustatymo data: **2009-12-23**
Kadastro duomenų nustatymo data: **2009-12-23**
- 2.2. **Vandentiekio tinklai - Vandentiekio tinklai**
Klaipėda
Aprašymas / pastabos: **Įvadas į namą Šaulių g. 43**
Unikalus daikto numeris: **4400-2009-0597**
Inžinerinio statinio grupė: **Inžineriniai tinklai**
Inžinerinio statinio pogrupis (paskirtis): **Vandentiekio tinklų**
Žymėjimas plane: **2V**
Statybos pabaigos metai: **1957**
Baigtumo procentas: **100 %**
Ilgis: **25.93 m**
Medžiaga: **Ketus**
Vandentiekio linijos reikšmė: **Įvadinė**
Atkūrimo sąnaudos (statybos vertė): **2410 Eur**
Atkuriamoji vertė: **602 Eur**
Atkūrimo sąnaudų (statybos vertės) ir atkuriamosios vertės
nustatymo data: **2009-12-23**
Vidutinė rinkos vertė: **602 Eur**
Vidutinės rinkos vertės nustatymo būdas: **Atkuriamoji vertė**
Vidutinės rinkos vertės nustatymo data: **2009-12-23**
Kadastro duomenų nustatymo data: **2009-12-23**
- 2.3. **Vandentiekio tinklai - Vandentiekio tinklai**
Klaipėda
Aprašymas / pastabos: **Įvadai esantys į namus Ramioji g. 1,1a,3,5,7,4,6,8,10,12, Lietuvininkų aikštė 3, Šaulių g. 29,44,50,56, Priestočio g. 4,6,12,14, Zembrickio g. 1,3,5,7,9,11,13,15,4a,10,12,14,16, Dariaus ir Girėno g. 3,5,7.**
Unikalus daikto numeris: **4400-2009-0686**
Inžinerinio statinio grupė: **Inžineriniai tinklai**
Inžinerinio statinio pogrupis (paskirtis): **Vandentiekio tinklų**
Žymėjimas plane: **3V**
Statybos pabaigos metai: **1957**
Baigtumo procentas: **100 %**
Ilgis: **519.74 m**
Medžiaga: **Ketus**
Vandentiekio linijos reikšmė: **Įvadinė**
Atkūrimo sąnaudos (statybos vertė): **42574 Eur**
Atkuriamoji vertė: **10658 Eur**
Atkūrimo sąnaudų (statybos vertės) ir atkuriamosios vertės
nustatymo data: **2009-12-23**
Vidutinė rinkos vertė: **10658 Eur**
Vidutinės rinkos vertės nustatymo būdas: **Atkuriamoji vertė**
Vidutinės rinkos vertės nustatymo data: **2009-12-23**
Kadastro duomenų nustatymo data: **2009-12-23**
- 2.4. **Vandentiekio tinklai - Vandentiekio įvadas**
Klaipėda
Aprašymas / pastabos: **Esantys Šiaulių g. Nr. 52 ir Nr. 54**
Unikalus daikto numeris: **4400-2094-9760**
Inžinerinio statinio grupė: **Inžineriniai tinklai**
Inžinerinio statinio pogrupis (paskirtis): **Vandentiekio tinklų**
Žymėjimas plane: **4V**
Statybos pradžios metai: **2010**
Statybos pabaigos metai: **2010**
Baigtumo procentas: **100 %**
Ilgis: **39.10 m**
Medžiaga: **Polietilenas**

- Vandentiekio linijos reikšmė: **Įvadinė**
Atkūrimo sąnaudos (statybos vertė): **2082 Eur**
Fizinio nusidėvėjimo procentas: **0 %**
Atkuriamoji vertė: **2082 Eur**
Atkūrimo sąnaudų (statybos vertės) ir atkuriamosios vertės
nustatymo data: **2010-10-08**
Vidutinė rinkos vertė: **2082 Eur**
Vidutinės rinkos vertės nustatymo būdas: **Atkuriamoji vertė**
Vidutinės rinkos vertės nustatymo data: **2010-10-08**
Kadastro duomenų nustatymo data: **2010-10-08**
- 2.5. **Nuotekų šalinimo tinklai - Buitinių nuotekų tinklai**
Klaipėda
Aprašymas / pastabos: **Tinklai esantys J. Zembrickio, Šaulių, Ramioji, Priestočio g., Lietuvininkų a., Dariaus ir Girėno g.**
Unikalus daikto numeris: **4400-2009-0631**
Inžinerinio statinio grupė: **Inžineriniai tinklai**
Inžinerinio statinio pogrupis (paskirtis): **Nuotekų šalinimo tinklų**
Žymėjimas plane: **1KF**
Statybos pabaigos metai: **1957**
Baigtumo procentas: **100 %**
Ilgis: **439.35 m**
Medžiaga: **Keramika**
Nuotekų linijos reikšmė: **Skirstomoji (kvartalinė)**
Nuotekų linijos rūšis: **Renkamoji**
Atkūrimo sąnaudos (statybos vertė): **42574 Eur**
Atkuriamoji vertė: **10629 Eur**
Atkūrimo sąnaudų (statybos vertės) ir atkuriamosios vertės
nustatymo data: **2009-12-23**
Vidutinė rinkos vertė: **10629 Eur**
Vidutinės rinkos vertės nustatymo būdas: **Atkuriamoji vertė**
Vidutinės rinkos vertės nustatymo data: **2009-12-23**
Kadastro duomenų nustatymo data: **2009-12-23**
- 2.6. **Nuotekų šalinimo tinklai - Buitinių nuotekų tinklai**
Klaipėda
Aprašymas / pastabos: **Tinklai esantys J. Zembrickio, Šaulių, Ramioji, Priestočio g., Lietuvininkų a., Dariaus ir Girėno g.**
Unikalus daikto numeris: **4400-2009-0731**
Inžinerinio statinio grupė: **Inžineriniai tinklai**
Inžinerinio statinio pogrupis (paskirtis): **Nuotekų šalinimo tinklų**
Žymėjimas plane: **2KF**
Statybos pabaigos metai: **1957**
Baigtumo procentas: **100 %**
Ilgis: **73.97 m**
Medžiaga: **Keramika**
Nuotekų linijos reikšmė: **Skirstomoji (kvartalinė)**
Nuotekų linijos rūšis: **Renkamoji**
Atkūrimo sąnaudos (statybos vertė): **7154 Eur**
Atkuriamoji vertė: **1790 Eur**
Atkūrimo sąnaudų (statybos vertės) ir atkuriamosios vertės
nustatymo data: **2009-12-23**
Vidutinė rinkos vertė: **1790 Eur**
Vidutinės rinkos vertės nustatymo būdas: **Atkuriamoji vertė**
Vidutinės rinkos vertės nustatymo data: **2009-12-23**
Kadastro duomenų nustatymo data: **2009-12-23**
- 2.7. **Nuotekų šalinimo tinklai - Buitinių nuotekų tinklai**
Klaipėda
Aprašymas / pastabos: **Tinklai esantys J. Zembrickio, Šaulių, Ramioji, Priestočio g., Lietuvininkų a., Dariaus ir Girėno g.**
Unikalus daikto numeris: **4400-2009-0775**
Inžinerinio statinio grupė: **Inžineriniai tinklai**
Inžinerinio statinio pogrupis (paskirtis): **Nuotekų šalinimo tinklų**
Žymėjimas plane: **3KF**
Statybos pabaigos metai: **1957**
Baigtumo procentas: **100 %**
Ilgis: **51.35 m**
Medžiaga: **Keramika**
Nuotekų linijos reikšmė: **Skirstomoji (kvartalinė)**
Nuotekų linijos rūšis: **Renkamoji**
Atkūrimo sąnaudos (statybos vertė): **4981 Eur**
Atkuriamoji vertė: **1242 Eur**
Atkūrimo sąnaudų (statybos vertės) ir atkuriamosios vertės
nustatymo data: **2009-12-23**
Vidutinė rinkos vertė: **1242 Eur**
Vidutinės rinkos vertės nustatymo būdas: **Atkuriamoji vertė**
Vidutinės rinkos vertės nustatymo data: **2009-12-23**
Kadastro duomenų nustatymo data: **2009-12-23**
- 2.8. **Nuotekų šalinimo tinklai - Buitinių nuotekų tinklai**
Klaipėda
Aprašymas / pastabos: **Tinklai esantys J. Zembrickio, Šaulių, Ramioji, Priestočio g., Lietuvininkų a., Dariaus ir Girėno g.**
Unikalus daikto numeris: **4400-2009-0797**
Inžinerinio statinio grupė: **Inžineriniai tinklai**
Inžinerinio statinio pogrupis (paskirtis): **Nuotekų šalinimo tinklų**
Žymėjimas plane: **4KF**
Statybos pabaigos metai: **1957**
Baigtumo procentas: **100 %**
Ilgis: **124.16 m**
Medžiaga: **Keramika**
Nuotekų linijos reikšmė: **Skirstomoji (kvartalinė)**
Nuotekų linijos rūšis: **Renkamoji**
Atkūrimo sąnaudos (statybos vertė): **12019 Eur**
Atkuriamoji vertė: **3012 Eur**

Atkūrimo sąnaudų (statybos vertės) ir atkuriamosios vertės
nustatymo data: **2009-12-23**
Vidutinė rinkos vertė: **3012 Eur**
Vidutinės rinkos vertės nustatymo būdas: **Atkuriamoji vertė**
Vidutinės rinkos vertės nustatymo data: **2009-12-23**
Kadastro duomenų nustatymo data: **2009-12-23**

2.9. **Nuotekų šalinimo tinklai - Buitinių nuotekų tinklai**
Klaipėda
Aprašymas / pastabos: **Tinklai esantys J.Zembrickio, Šaulių, Ramioji, Priestočio g., Lietuvininkų a., Dariaus ir Girėno g., Klaipėda**
Unikalus daikto numeris: **4400-2009-0820**
Inžinerinio statinio grupė: **Inžineriniai tinklai**
Inžinerinio statinio pogrupis (paskirtis): **Nuotekų šalinimo tinklų**
Žymėjimas plane: **5KF**
Statybos pradžios metai: **1957**
Statybos pabaigos metai: **1957**
Rekonstravimo pradžios metai: **2019**
Rekonstravimo pabaigos metai: **2020**
Statinio kategorija: **II grupės nesudėtingasis**
Baigtumo procentas: **100 %**
Ilgis: **937.57 m**
Medžiaga: **Keramika**
Nuotekų linijos reikšmė: **Skirstomoji (kvartalinė)**
Nuotekų linijos rūšis: **Renkamoji**
Nuotekų įrenginio reikšmė: **Buitiniai**
Atkūrimo sąnaudos (statybos vertė): **102000 Eur**
Fizinio nusidėvėjimo procentas: **73 %**
Atkuriamoji vertė: **27200 Eur**
Atkūrimo sąnaudų (statybos vertės) ir atkuriamosios vertės
nustatymo data: **2020-01-20**
Vidutinė rinkos vertė: **27200 Eur**
Vidutinės rinkos vertės nustatymo būdas: **Atkuriamoji vertė**
Vidutinės rinkos vertės nustatymo data: **2020-01-20**
Kadastro duomenų nustatymo data: **2020-01-20**

2.10. **Nuotekų šalinimo tinklai - Buitinių nuotekų tinklai**
Klaipėda
Unikalus daikto numeris: **4400-3202-4830**
Inžinerinio statinio grupė: **Inžineriniai tinklai**
Inžinerinio statinio pogrupis (paskirtis): **Nuotekų šalinimo tinklų**
Žymėjimas plane: **6KF**
Statybos pradžios metai: **1957**
Statybos pabaigos metai: **1957**
Statinio kategorija: **I grupės nesudėtingasis**
Baigtumo procentas: **100 %**
Ilgis: **6.62 m**
Medžiaga: **Keramika**
Nuotekų linijos reikšmė: **Skirstomoji (kvartalinė)**
Nuotekų linijos rūšis: **Renkamoji**
Atkūrimo sąnaudos (statybos vertė): **567 Eur**
Atkuriamoji vertė: **142 Eur**
Atkūrimo sąnaudų (statybos vertės) ir atkuriamosios vertės
nustatymo data: **2016-10-14**
Vidutinė rinkos vertė: **142 Eur**
Vidutinės rinkos vertės nustatymo būdas: **Atkuriamoji vertė**
Vidutinės rinkos vertės nustatymo data: **2016-10-14**
Kadastro duomenų nustatymo data: **2015-01-22**

3. Daikto priklausiniai iš kito registro: įrašų nėra

4. Nuosavybė:

4.1. **Nuosavybės teisė**
Savininkas: **Akcinė bendrovė "KLAIPĖDOS VANDUO", a.k. 140089260**
Daiktas: **nuotekų šalinimo tinklai Nr. 4400-2009-0820, aprašyti p. 2.9.**
Įregistravimo pagrindas: **2010-01-06 Aktas**
2020-01-30 Deklaracija apie statybos užbaigimą / paskirties pakeitimą
Nr. 2019/V-ADM.16-1
Įrašas galioja: **Nuo 2020-06-30**

4.2. **Nuosavybės teisė**
Savininkas: **Akcinė bendrovė "KLAIPĖDOS VANDUO", a.k. 140089260**
Daiktas: **nuotekų šalinimo tinklai Nr. 4400-3202-4830, aprašyti p. 2.10.**
Įregistravimo pagrindas: **2016-10-26 Akcijų pasirašymo sutartis Nr. GB-7149**
Įrašas galioja: **Nuo 2016-11-08**

4.3. **Nuosavybės teisė**
Savininkas: **Akcinė bendrovė "KLAIPĖDOS VANDUO", a.k. 140089260**
Daiktas: **vandentiekio tinklai Nr. 4400-2094-9760, aprašyti p. 2.4.**
Įregistravimo pagrindas: **2010-11-26 Statybos užbaigimo aktas Nr. SUA-192**
Įrašas galioja: **Nuo 2010-12-20**

4.4. **Nuosavybės teisė**
Savininkas: **Akcinė bendrovė "KLAIPĖDOS VANDUO", a.k. 140089260**
Daiktas: **vandentiekio tinklai Nr. 4400-2009-0575, aprašyti p. 2.1.**
vandentiekio tinklai Nr. 4400-2009-0597, aprašyti p. 2.2.
vandentiekio tinklai Nr. 4400-2009-0686, aprašyti p. 2.3.
nuotekų šalinimo tinklai Nr. 4400-2009-0631, aprašyti p. 2.5.
nuotekų šalinimo tinklai Nr. 4400-2009-0731, aprašyti p. 2.6.
nuotekų šalinimo tinklai Nr. 4400-2009-0775, aprašyti p. 2.7.
nuotekų šalinimo tinklai Nr. 4400-2009-0797, aprašyti p. 2.8.
Įregistravimo pagrindas: **2010-01-06 Aktas**
Įrašas galioja: **Nuo 2010-01-18**

5. Valstybės ir savivaldybių žemės patikėjimo teisė: įrašų nėra

6. Kitos daiktinės teisės: įrašų nėra

7. Juridiniai faktai: įrašų nėra

8. Žymos: įrašų nėra

9. Teritorijos, kuriose taikomos SŽNS, įrašytos į NTK kadastro duomenų byloje įrašytų duomenų pagrindu: įrašų nėra

10. Daikto registravimas ir kadastro žymos:

- 10.1. Išduotas statybą leidžiantis dokumentas (kadastro žyma)
Daiktas: vandentiekio tinklai Nr. 4400-2009-0686, aprašyti p. 2.3.
Įregistravimo pagrindas: 2021-01-22 Informacinės sistemos "Infostatyba" pranešimas Nr. LSNS-31-210122-00013
Aprašymas: Rekonstravimas
Įrašas galioja: Nuo 2021-01-25
- 10.2. Kadastrinius matavimus atliko (kadastro žyma)
VAIDOTAS GUSČIUS
Daiktas: nuotekų šalinimo tinklai Nr. 4400-2009-0820, aprašyti p. 2.9.
Įregistravimo pagrindas: 2016-10-18 Kvalifikacijos pažymėjimas Nr. 2M-M-2465
2020-01-20 Nekilnojamojo daikto kadastro duomenų byla
Įrašas galioja: Nuo 2020-06-30
- 10.3. Rekonstrukcija (daikto registravimas)
Daiktas: nuotekų šalinimo tinklai Nr. 4400-2009-0820, aprašyti p. 2.9.
Įregistravimo pagrindas: 2020-01-20 Nekilnojamojo daikto kadastro duomenų byla
2020-01-30 Deklaracija apie statybos užbaigimą / paskirties pakeitimą
Nr. 2019/V-ADM.16-1
Įrašas galioja: Nuo 2020-06-30
- 10.4. Suformuotas naujas (daikto registravimas)
Daiktas: nuotekų šalinimo tinklai Nr. 4400-3202-4830, aprašyti p. 2.10.
Įregistravimo pagrindas: 2015-01-22 Nekilnojamojo daikto kadastro duomenų byla
2015-10-14 Perdavimo - priėmimo aktas Nr. (9-4)-300K
Įrašas galioja: Nuo 2015-11-03
- 10.5. Kadastrinius matavimus atliko (kadastro žyma)
UAB "Vakarų geodezija", a.k. 302614498
Daiktas: nuotekų šalinimo tinklai Nr. 4400-3202-4830, aprašyti p. 2.10.
Įregistravimo pagrindas: 2015-01-22 Nekilnojamojo daikto kadastro duomenų byla
Kvalifikacijos pažymėjimas Nr. 2M-M-1856
Įrašas galioja: Nuo 2015-11-03
- 10.6. Suformuotas naujas (daikto registravimas)
Daiktas: vandentiekio tinklai Nr. 4400-2094-9760, aprašyti p. 2.4.
Įregistravimo pagrindas: 2010-10-08 Nekilnojamojo daikto kadastro duomenų byla
2010-11-26 Statybos užbaigimo aktas Nr. SUA-192
Įrašas galioja: Nuo 2010-12-09
- 10.7. Kadastrinius matavimus atliko (kadastro žyma)
Valstybės įmonės Registrų centro Klaipėdos filialas, a.k. 140042759
Daiktas: vandentiekio tinklai Nr. 4400-2094-9760, aprašyti p. 2.4.
Įregistravimo pagrindas: 2010-10-08 Nekilnojamojo daikto kadastro duomenų byla
Kvalifikacijos pažymėjimas Nr. 2M-M-366
Licencija Nr. G-734-(623)
Įrašas galioja: Nuo 2010-12-09
- 10.8. Kadastrinius matavimus atliko (kadastro žyma)
UAB "INŽINERINIAI TYRINĖJIMAI" Klaipėdos filialas, a.k. 140521880
Daiktas: vandentiekio tinklai Nr. 4400-2009-0575, aprašyti p. 2.1.
vandentiekio tinklai Nr. 4400-2009-0597, aprašyti p. 2.2.
vandentiekio tinklai Nr. 4400-2009-0686, aprašyti p. 2.3.
nuotekų šalinimo tinklai Nr. 4400-2009-0631, aprašyti p. 2.5.
nuotekų šalinimo tinklai Nr. 4400-2009-0731, aprašyti p. 2.6.
nuotekų šalinimo tinklai Nr. 4400-2009-0775, aprašyti p. 2.7.
nuotekų šalinimo tinklai Nr. 4400-2009-0797, aprašyti p. 2.8.
Įregistravimo pagrindas: 2009-12-23 Nekilnojamojo daikto kadastro duomenų byla
Kvalifikacijos pažymėjimas Nr. 2M-M-685
Licencija Nr. G-733-(314)
Įrašas galioja: Nuo 2010-01-12
- 10.9. Suformuotas naujas (daikto registravimas)
Daiktas: vandentiekio tinklai Nr. 4400-2009-0575, aprašyti p. 2.1.
vandentiekio tinklai Nr. 4400-2009-0597, aprašyti p. 2.2.
vandentiekio tinklai Nr. 4400-2009-0686, aprašyti p. 2.3.
nuotekų šalinimo tinklai Nr. 4400-2009-0631, aprašyti p. 2.5.
nuotekų šalinimo tinklai Nr. 4400-2009-0731, aprašyti p. 2.6.
nuotekų šalinimo tinklai Nr. 4400-2009-0775, aprašyti p. 2.7.
nuotekų šalinimo tinklai Nr. 4400-2009-0797, aprašyti p. 2.8.
nuotekų šalinimo tinklai Nr. 4400-2009-0820, aprašyti p. 2.9.
Įregistravimo pagrindas: 2009-12-23 Nekilnojamojo daikto kadastro duomenų byla
2010-01-06 Aktas
Įrašas galioja: Nuo 2010-01-12

11. Duomenys apie įregistruotas teritorijas, kuriose taikomos specialiosios žemės naudojimo sąlygos: įrašų nėra

12. Registro pastabos ir nuorodos: įrašų nėra

13. Kita informacija: įrašų nėra

14. Informacija apie duomenų sandoriui tikslinimą: įrašų nėra

NEKILNOJAMOJO TURTO REGISTRO DUOMENŲ BAZĖS IŠRAŠAS

2025-08-19 13:43:54

1. Nekilnojamojo turto registre įregistruotas turtas:

Registro Nr.: **44/1369053**
Registro tipas: **Statiniai**
Sudarymo data: **2010-06-07**
Klaipėda, Šaulių g.

2. Nekilnojamieji daiktai:

2.1.

Vandentiekio tinklai - Vandentiekio tinklai
Klaipėda, Šaulių g.
Unikalus daikto numeris: **4400-2059-0252**
Inžinerinio statinio grupė: **Inžineriniai tinklai**
Inžinerinio statinio pogrupis (paskirtis): **Vandentiekio tinklų**
Žymėjimas plane: **1V**
Statybos pradžios metai: **2009**
Statybos pabaigos metai: **2010**
Baigtumo procentas: **100 %**
Ilgis: **26.12 m**
Medžiaga: **Polietilenas**
Vandentiekio linijos reikšmė: **Skirstomoji (kvartinė)**
Atkūrimo sąnaudos (statybos vertė): **2662 Eur**
Fizinio nusidėvėjimo procentas: **0 %**
Atkuriamoji vertė: **2662 Eur**
Atkūrimo sąnaudų (statybos vertės) ir atkuriamosios vertės
nustatymo data: **2010-06-04**
Vidutinė rinkos vertė: **2662 Eur**
Vidutinės rinkos vertės nustatymo būdas: **Atkuriamoji vertė**
Vidutinės rinkos vertės nustatymo data: **2010-06-04**
Kadastro duomenų nustatymo data: **2010-06-04**

2.2.

Nuotekų šalinimo tinklai - Buitinių nuotekų tinklai
Klaipėda, Šaulių g.
Unikalus daikto numeris: **4400-2059-0263**
Inžinerinio statinio grupė: **Inžineriniai tinklai**
Inžinerinio statinio pogrupis (paskirtis): **Nuotekų šalinimo tinklų**
Žymėjimas plane: **1KF**
Statybos pradžios metai: **2009**
Statybos pabaigos metai: **2010**
Baigtumo procentas: **100 %**
Ilgis: **73.28 m**
Medžiaga: **Polivinilchloridas**
Nuotekų linijos reikšmė: **Skirstomoji (kvartinė)**
Nuotekų linijos rūšis: **Renkamoji**
Atkūrimo sąnaudos (statybos vertė): **6545 Eur**
Fizinio nusidėvėjimo procentas: **0 %**
Atkuriamoji vertė: **6545 Eur**
Atkūrimo sąnaudų (statybos vertės) ir atkuriamosios vertės
nustatymo data: **2010-06-10**
Vidutinė rinkos vertė: **6545 Eur**
Vidutinės rinkos vertės nustatymo būdas: **Atkuriamoji vertė**
Vidutinės rinkos vertės nustatymo data: **2010-06-10**
Kadastro duomenų nustatymo data: **2010-06-10**

3. Daikto priklausiniai iš kito registro: įrašų nėra

4. Nuosavybė:

4.1.

Nuosavybės teisė
Savininkas: **Akcinė bendrovė "KLAIPĖDOS VANDUO", a.k. 140089260**
Daiktas: **vandentiekio tinklai Nr. 4400-2059-0252, aprašyti p. 2.1.**
nuotekų šalinimo tinklai Nr. 4400-2059-0263, aprašyti p. 2.2.
Įregistravimo pagrindas: **2010-06-19 Pripažinimo tinkamu naudoti aktas Nr. SPTN-8-(5.11)**
2011-03-07 Sutartis Nr. 2011/SUT.05-44
Įrašas galioja: **Nuo 2011-03-21**

5. Valstybės ir savivaldybių žemės patikėjimo teisė: įrašų nėra

6. Kitos daiktinės teisės: įrašų nėra

7. Juridiniai faktai: įrašų nėra

8. Žymos: įrašų nėra

9. Teritorijos, kuriose taikomos SŽNS, įrašytos į NTK kadastro duomenų byloje įrašytų duomenų pagrindu: įrašų nėra

10. Daikto registravimas ir kadastro žymos:

10.1.

Suformuotas naujas (daikto registravimas)
Daiktas: **nuotekų šalinimo tinklai Nr. 4400-2059-0263, aprašyti p. 2.2.**
Įregistravimo pagrindas: **2010-06-10 Nekilnojamojo daikto kadastro duomenų byla**
2010-06-19 Pripažinimo tinkamu naudoti aktas Nr. SPTN-8-(5.11)
Įrašas galioja: **Nuo 2011-03-17**

10.2.

Kadastrinius matavimus atliko (kadastro žyma)
Valstybės įmonės Registrų centro Klaipėdos filialas, a.k. 140042759
Daiktas: **nuotekų šalinimo tinklai Nr. 4400-2059-0263, aprašyti p. 2.2.**

[registravimo pagrindas: **2010-06-10 Nekilnojamojo daikto kadastro duomenų byla**
Licencija Nr. G-734-(623)
Kvalifikacijos pažymėjimas Nr. 2M-M-359
[rašas galioja: **Nuo 2011-03-17**

10.3.

Suformuotas naujas (daikto registravimas)

Daiktas: **vandentiekio tinklai Nr. 4400-2059-0252, aprašyti p. 2.1.**

[registravimo pagrindas: **2010-06-04 Nekilnojamojo daikto kadastro duomenų byla**
2010-06-19 Pripažinimo tinkamu naudoti aktas Nr. SPTN-8-(5.11)

[rašas galioja: **Nuo 2011-03-17**

10.4.

Kadastrinius matavimus atliko (kadastro žyma)

Valstybės įmonės Registrų centro Klaipėdos filialas, a.k. 140042759

Daiktas: **vandentiekio tinklai Nr. 4400-2059-0252, aprašyti p. 2.1.**

[registravimo pagrindas: **2010-06-04 Nekilnojamojo daikto kadastro duomenų byla**
Kvalifikacijos pažymėjimas Nr. 2M-M-359
Licencija Nr. G-734-(623)

[rašas galioja: **Nuo 2011-03-17**

11. Duomenys apie įregistruotas teritorijas, kuriose taikomos specialiosios žemės naudojimo sąlygos: įrašų nėra

12. Registro pastabos ir nuorodos: įrašų nėra

13. Kita informacija: įrašų nėra

14. Informacija apie duomenų sandoriui tikslinimą: įrašų nėra

Dokumentą atspausdino

ALDONA TARVYDIENĖ

NEKILNOJAMOJO TURTO REGISTRO DUOMENŲ BAZĖS IŠRAŠAS

2025-08-19 14:21:25

1. Nekilnojamojo turto registre įregistruotas turtas:

Registro Nr.: **44/1767267**
Registro tipas: **Statiniai**
Sudarymo data: **2015-01-20**
Klaipėda, Šaulių g.

2. Nekilnojamieji daiktai:

2.1.

Nuotekų šalinimo tinklai - Buitinių nuotekų tinklai
Klaipėda, Šaulių g.Unikalus daikto numeris: **4400-3203-0090**
Inžinerinio statinio grupė: **Inžineriniai tinklai**
Inžinerinio statinio pogrūpis (paskirtis): **Nuotekų šalinimo tinklų**
Žymėjimas plane: **1KF**
Statybos pradžios metai: **1957**
Statybos pabaigos metai: **1957**
Statinio kategorija: **I grupės nesudėtingasis**
Baigtumo procentas: **100 %**
Ilgis: **35.19 m**
Medžiaga: **Keramika**
Nuotekų linijos reikšmė: **Skirstomoji (kvartalinė)**
Nuotekų linijos rūšis: **Renkamoji**
Atkūrimo sąnaudos (statybos vertė): **3020 Eur**
Atkuriamoji vertė: **754 Eur**
Atkūrimo sąnaudų (statybos vertės) ir atkuriamosios vertės
nustatymo data: **2016-10-12**
Vidutinė rinkos vertė: **754 Eur**
Vidutinės rinkos vertės nustatymo būdas: **Atkuriamoji vertė**
Vidutinės rinkos vertės nustatymo data: **2016-10-12**
Kadastro duomenų nustatymo data: **2015-01-21**

2.2.

Nuotekų šalinimo tinklai - Buitinių nuotekų tinklai
Klaipėda, Šaulių g.Unikalus daikto numeris: **4400-3203-0103**
Inžinerinio statinio grupė: **Inžineriniai tinklai**
Inžinerinio statinio pogrūpis (paskirtis): **Nuotekų šalinimo tinklų**
Žymėjimas plane: **2KF**
Statybos pradžios metai: **1957**
Statybos pabaigos metai: **1957**
Statinio kategorija: **II grupės nesudėtingasis**
Baigtumo procentas: **100 %**
Ilgis: **10.84 m**
Medžiaga: **Keramika**
Nuotekų linijos reikšmė: **Skirstomoji (kvartalinė)**
Nuotekų linijos rūšis: **Renkamoji**
Atkūrimo sąnaudos (statybos vertė): **1230 Eur**
Atkuriamoji vertė: **307 Eur**
Atkūrimo sąnaudų (statybos vertės) ir atkuriamosios vertės
nustatymo data: **2016-10-12**
Vidutinė rinkos vertė: **307 Eur**
Vidutinės rinkos vertės nustatymo būdas: **Atkuriamoji vertė**
Vidutinės rinkos vertės nustatymo data: **2016-10-12**
Kadastro duomenų nustatymo data: **2015-01-21**

2.3.

Nuotekų šalinimo tinklai - Buitinių nuotekų tinklai
Klaipėda, Šaulių g.Unikalus daikto numeris: **4400-3203-0136**
Inžinerinio statinio grupė: **Inžineriniai tinklai**
Inžinerinio statinio pogrūpis (paskirtis): **Nuotekų šalinimo tinklų**
Žymėjimas plane: **3KF**
Statybos pradžios metai: **1957**
Statybos pabaigos metai: **1957**
Statinio kategorija: **I grupės nesudėtingasis**
Baigtumo procentas: **100 %**
Ilgis: **17.03 m**
Medžiaga: **Keramika**
Nuotekų linijos reikšmė: **Skirstomoji (kvartalinė)**
Nuotekų linijos rūšis: **Renkamoji**
Atkūrimo sąnaudos (statybos vertė): **1460 Eur**
Atkuriamoji vertė: **365 Eur**
Atkūrimo sąnaudų (statybos vertės) ir atkuriamosios vertės
nustatymo data: **2016-10-12**
Vidutinė rinkos vertė: **365 Eur**
Vidutinės rinkos vertės nustatymo būdas: **Atkuriamoji vertė**
Vidutinės rinkos vertės nustatymo data: **2016-10-12**
Kadastro duomenų nustatymo data: **2015-01-21**

2.4.

Nuotekų šalinimo tinklai - Buitinių nuotekų tinklai
Klaipėda, Šaulių g.Unikalus daikto numeris: **4400-3203-0147**
Inžinerinio statinio grupė: **Inžineriniai tinklai**
Inžinerinio statinio pogrūpis (paskirtis): **Nuotekų šalinimo tinklų**
Žymėjimas plane: **4KF**
Statybos pradžios metai: **1957**
Statybos pabaigos metai: **1957**
Statinio kategorija: **I grupės nesudėtingasis**

Baigtumo procentas: **100 %**
Ilgis: **18.49 m**
Medžiaga: **Keramika**
Nuotekų linijos reikšmė: **Skirstomoji (kvartinė)**
Nuotekų linijos rūšis: **Renkamoji**
Atkūrimo sąnaudos (statybos vertė): **1580 Eur**
Atkuriamoji vertė: **396 Eur**
Atkūrimo sąnaudų (statybos vertės) ir atkuriamosios vertės
nustatymo data: **2016-10-12**
Vidutinė rinkos vertė: **396 Eur**
Vidutinės rinkos vertės nustatymo būdas: **Atkuriamoji vertė**
Vidutinės rinkos vertės nustatymo data: **2016-10-12**
Kadastro duomenų nustatymo data: **2015-01-21**

2.5. **Nuotekų šalinimo tinklai - Buitinių nuotekų tinklai**
Klaipėda, Šaulių g.
Unikalus daikto numeris: **4400-3203-1177**
Inžinerinio statinio grupė: **Inžineriniai tinklai**
Inžinerinio statinio pogrupis (paskirtis): **Nuotekų šalinimo tinklai**
Žymėjimas plane: **5KF**
Statusas: **Formuojamas**
Kadastro duomenų nustatymo data: **2015-01-20**

2.6. **Nuotekų šalinimo tinklai - Buitinių nuotekų tinklai**
Klaipėda, Šaulių g.
Unikalus daikto numeris: **4400-3203-1188**
Inžinerinio statinio grupė: **Inžineriniai tinklai**
Inžinerinio statinio pogrupis (paskirtis): **Nuotekų šalinimo tinklai**
Žymėjimas plane: **6KF**
Statusas: **Formuojamas**
Kadastro duomenų nustatymo data: **2015-01-20**

3. Daikto priklausiniai iš kito registro: įrašų nėra

4. Nuosavybė:

4.1. **Nuosavybės teisė**
Savininkas: **Akcinė bendrovė "KLAIPĖDOS VANDUO", a.k. 140089260**
Daiktas: **nuotekų šalinimo tinklai Nr. 4400-3203-0090, aprašyti p. 2.1.**
nuotekų šalinimo tinklai Nr. 4400-3203-0103, aprašyti p. 2.2.
nuotekų šalinimo tinklai Nr. 4400-3203-0136, aprašyti p. 2.3.
nuotekų šalinimo tinklai Nr. 4400-3203-0147, aprašyti p. 2.4.
Įregistravimo pagrindas: **2016-10-26 Akcijų pasirašymo sutartis Nr. GB-7149**
Įrašas galioja: **Nuo 2016-11-08**

5. Valstybės ir savivaldybių žemės patikėjimo teisė: įrašų nėra

6. Kitos daiktinės teisės: įrašų nėra

7. Juridiniai faktai: įrašų nėra

8. Žymos: įrašų nėra

9. Teritorijos, kuriose taikomos SŽNS, įrašytos į NTK kadastro duomenų byloje įrašytų duomenų pagrindu: įrašų nėra

10. Daikto registravimas ir kadastro žymos:

10.1. **Suformuotas naujas (daikto registravimas)**
Daiktas: **nuotekų šalinimo tinklai Nr. 4400-3203-0090, aprašyti p. 2.1.**
nuotekų šalinimo tinklai Nr. 4400-3203-0103, aprašyti p. 2.2.
nuotekų šalinimo tinklai Nr. 4400-3203-0136, aprašyti p. 2.3.
nuotekų šalinimo tinklai Nr. 4400-3203-0147, aprašyti p. 2.4.
Įregistravimo pagrindas: **2015-01-21 Nekilnojamojo daikto kadastro duomenų byla**
2015-10-14 Perdavimo - priėmimo aktas Nr. (9-4)-300K
Įrašas galioja: **Nuo 2015-11-03**

10.2. **Kadastrinius matavimus atliko (kadastro žyma)**
UAB "Vakarų geodezija", a.k. 302614498
Daiktas: **nuotekų šalinimo tinklai Nr. 4400-3203-0090, aprašyti p. 2.1.**
nuotekų šalinimo tinklai Nr. 4400-3203-0103, aprašyti p. 2.2.
nuotekų šalinimo tinklai Nr. 4400-3203-0136, aprašyti p. 2.3.
nuotekų šalinimo tinklai Nr. 4400-3203-0147, aprašyti p. 2.4.
Įregistravimo pagrindas: **2015-01-21 Nekilnojamojo daikto kadastro duomenų byla**
Kvalifikacijos pažymėjimas Nr. 2M-M-1856
Įrašas galioja: **Nuo 2015-11-03**

10.3. **Nustatyti nauji kadastro duomenys, kurie neįrašyti į Kadastro informacinę sistemą**
(kadastro žyma)
Duomenis nustatė: **UAB "Vakarų geodezija", a.k. 302614498**
Daiktas: **nuotekų šalinimo tinklai Nr. 4400-3203-1188, aprašyti p. 2.6.**
Įregistravimo pagrindas: **2015-04-23 Nekilnojamojo daikto kadastro duomenų byla**
Įrašas galioja: **Nuo 2015-06-03**

10.4. **Nustatyti nauji kadastro duomenys, kurie neįrašyti į Kadastro informacinę sistemą**
(kadastro žyma)
Duomenis nustatė: **UAB "Vakarų geodezija", a.k. 302614498**
Daiktas: **nuotekų šalinimo tinklai Nr. 4400-3203-1177, aprašyti p. 2.5.**
Įregistravimo pagrindas: **2015-03-23 Nekilnojamojo daikto kadastro duomenų byla**
Įrašas galioja: **Nuo 2015-03-26**

11. Duomenys apie įregistruotas teritorijas, kuriose taikomos specialiosios žemės naudojimo sąlygos: įrašų nėra

12. Registro pastabos ir nuorodos: įrašų nėra

13. Kita informacija: įrašų nėra

14. Informacija apie duomenų sandoriui tikslinimą: įrašų nėra

NEKILNOJAMOJO TURTO REGISTRO DUOMENŲ BAZĖS IŠRAŠAS

2025-08-19 15:39:48

1. Nekilnojamojo turto registre įregistruotas turtas:

Registro Nr.: **44/2391219**
Registro tipas: **Statiniai**
Sudarymo data: **2019-10-28**
Klaipėda

2. Nekilnojamieji daiktai:

2.1.

Nuotekų šalinimo tinklai - Lietaus nuotekų tinklai
Klaipėda

Unikalus daikto numeris: **4400-5337-9222**
Inžinerinio statinio grupė: **Inžineriniai tinklai**
Inžinerinio statinio pogrūpis (paskirtis): **Nuotekų šalinimo tinklų**
Žymėjimas plane: **L**
Statybos pradžios metai: **1976**
Statybos pabaigos metai: **1976**
Statinio kategorija: **Ypatingasis**
Baigtumo procentas: **100 %**
Ilgis: **2164.79 m**
Nuotekų linijos reikšmė: **Skirstomoji (kvartinė)**
Nuotekų linijos rūšis: **Renkamoji**
Atkūrimo sąnaudos (statybos vertė): **413000 Eur**
Fizinio nusidėvėjimo procentas: **75 %**
Atkuriamoji vertė: **103000 Eur**
Atkūrimo sąnaudų (statybos vertės) ir atkuriamosios vertės
nustatymo data: **2022-06-09**
Vidutinė rinkos vertė: **103000 Eur**
Vidutinės rinkos vertės nustatymo būdas: **Atkuriamoji vertė**
Vidutinės rinkos vertės nustatymo data: **2022-06-09**
Kadastro duomenų nustatymo data: **2019-10-28**

3. Daikto priklausiniai iš kito registro: įrašų nėra

4. Nuosavybė:

4.1.

Nuosavybės teisė
Savininkas: **Akcinė bendrovė "KLAIPĖDOS VANDUO", a.k. 140089260**
Daiktas: **nuotekų šalinimo tinklai Nr. 4400-5337-9222, aprašyti p. 2.1.**
Įregistravimo pagrindas: **2022-06-21 Akcijų pasirašymo sutartis Nr. 5927**
Įrašas galioja: **Nuo 2022-07-07**

5. Valstybės ir savivaldybių žemės patikėjimo teisė: įrašų nėra

6. Kitos daiktinės teisės:

6.1.

Hipoteka
Daiktas: **nuotekų šalinimo tinklai Nr. 4400-5337-9222, aprašyti p. 2.1.**
Įregistravimo pagrindas: **2024-03-04 Sutartinė hipoteka Nr. 1151**
2024-03-06 IDK Nr. 30000136361553
Įrašas galioja: **Nuo 2024-03-06**

7. Juridiniai faktai: įrašų nėra

8. Žymos: įrašų nėra

9. Teritorijos, kuriose taikomos SŽNS, įrašytos į NTK kadastro duomenų byloje įrašytų duomenų pagrindu: įrašų nėra

10. Daikto registravimas ir kadastro žymos:

10.1.

Suformuotas naujas (daikto registravimas)
Daiktas: **nuotekų šalinimo tinklai Nr. 4400-5337-9222, aprašyti p. 2.1.**
Įregistravimo pagrindas: **2019-10-28 Nekilnojamojo daikto kadastro duomenų byla**
2020-03-09 Perdavimo - priėmimo aktas Nr. AK-82
Įrašas galioja: **Nuo 2020-07-10**

10.2.

Kadastrinius matavimus atliko (kadastro žyma)
VOLDEMARAS ČIUNKA
Daiktas: **nuotekų šalinimo tinklai Nr. 4400-5337-9222, aprašyti p. 2.1.**
Įregistravimo pagrindas: **2010-06-30 Kvalifikacijos pažymėjimas Nr. 2M-M-1182**
2019-10-28 Nekilnojamojo daikto kadastro duomenų byla
Įrašas galioja: **Nuo 2020-07-10**

11. Duomenys apie įregistruotas teritorijas, kuriose taikomos specialiosios žemės naudojimo sąlygos: įrašų nėra

12. Registro pastabos ir nuorodos: įrašų nėra

13. Kita informacija: įrašų nėra

14. Informacija apie duomenų sandoriui tikslinimą: įrašų nėra